

RANDONNEE DES SALINES



Consultez ce circuit sur votre ordinateur ou votre mobile



www.cirkwi.com/circuit/27587






Après les rives magiques des étangs de l'Amel et de Vic, parcourez les anciens salins appartenant au Conservatoire du littoral et découvrez un milieu d'une grande richesse écologique.

ATTENTION: circuit modifié pour cause de travaux à partir du 21/11/2015 (date prévisionnelle de fin des travaux courant mai 2016). Déviation avant le point 8, jusqu'au point 9 (emprunter la piste cyclable).

Départ : **43.53007, 3.865865**
34750 VILLENEUVE-LES-MAGUELONE

Style du circuit : **Randonnée**

Difficulté :  **5h 0m**


Distance :  **16.0 km**  18 m  6 m
 0 m  -3 m



Altitude : 0m

Etape 1

Suivre la direction du village puis, à 50 m à droite, la piste cyclable rue René-Bert, jusqu'à l'étang de l'Amel. Ignorer à gauche la passerelle et prendre à droite le chemin qui longe la

berge.

> Accès à l'ancienne cathédrale de Maguelone : prendre la route à gauche, puis la passerelle mobile qui enjambe le canal.



Altitude : 0m

Etape 2

Au parking, prendre à droite le chemin du Pilou sur 50 m, puis tourner à gauche. Gagner un carrefour.



Altitude : 0m

Etape 3

Emprunter à gauche la piste qui file tout droit sur 1,3 km environ, jusqu'à une aire de repos (parking).



Altitude : 0m

Etape 4

Se diriger à droite par la route. Ignorer à gauche la piste du mas de Beuregard. Tourner à gauche vers le mas des Moures et atteindre un mazet en ruine.



Altitude : 0m

Etape 5

Continuer à droite sur 200 m et suivre à gauche le chemin qui longe les mazets. Poursuivre par une allée de mûriers.



Altitude : 0m

Etape 6

En vue du bord de l'étang de Vic, obliquer à droite et suivre le cheminement le long de plots. Le sentier longe la berge en surplomb. à l'ancienne station de pompage, prendre le chemin qui borde le canal de la Bouffie.



Altitude : 0m

Etape 7

À la vanne, prendre à gauche le chemin du Saunier. Traverser les anciennes salines par la digue. Aux ruines de la station de pompage, suivre le sentier à droite sur 300 m. Franchir la passerelle à gauche et passer le mas des Quinze. Couper la D 116 (prudence !), puis traverser la voie ferrée. Emprunter la piste à droite sur 20 m, le chemin à gauche sur 300 m et franchir la passerelle d'accès aux Rochers de Maguelone (parc « accrobranche »).



Altitude : 0m

Etape 8

Prendre à droite l'ancien chemin goudronné de Montpellier à Sète, bordé par le mur du bois Biquet. Emprunter à droite la route, qui passe entre le mas de la Madeleine et la réserve de l'Estagnol. Franchir le passage à niveau. Prendre le chemin goudronné à droite et enjamber la robine (canal d'évacuation d'eau). La longer à gauche.



Altitude : 0m

Etape 9

Couper la D 116, continuer la piste en face jusqu'à un carrefour. Franchir la robine à gauche et se diriger vers Villeneuve, pour atteindre le carrefour du mas de la Fourche.



Altitude : 0m

Etape 10

Tourner à droite et de suite à gauche sur une piste. A 500 m, emprunter à gauche une route goudronnée puis, le second chemin à droite et rejoindre le carrefour de l'aller.

Auteur :

Hérault Tourisme
Avenue des moulins 34184
MONTPELLIER
<http://www.herault-tourisme.com>
webmaster@herault-tourisme.com