


Powered by Leaflet — © OpenStreetMap contributors

RANDONNEE DES ARESQUIERS




Consultez ce circuit sur votre ordinateur ou votre mobile


www.cirkwi.com/circuit/45585




Credit : CG 34



Credit : CG 34



Credit : CG 34








Credit : CG 34

Balade dépayssante en bordure de l'un des plus grands espaces protégés du littoral. Après avoir côtoyé les flamants roses, l'itinéraire s'enfonce dans une remarquable pinède odorante.

Départ : **43.46640416421, 3.8144305441529**
VIC-LA-GARDIOLE

Style du circuit :

Difficulté :  **2h 0m**
    

Distance :  **9.7 km**  5 m  0 m
 0 m  0 m

1

Altitude : 0m

Etape 1

Entrer dans le site appartenant au Conservatoire du littoral (respecter les consignes de préservation du site) par l'accès réservé aux piétons. Longer le bord de l'étang sur 250 m jusqu'à un portail.

2

Altitude : 0m

Etape 2

Prendre le sentier à gauche, au milieu des sansouires (végétation des milieux salés), en laissant le portail sur la droite. Il longe l'étang sur 2,5 km (ignorer les différents chemins allant dans la pinède). Le circuit s'éloigne parfois un peu du rivage. Poursuivre ce sentier sur la gauche, jusqu'à une limite composée de plots en bois (limite communale) et au panneau du conservatoire du littoral.

Retour :

À gauche, retrouver le parking du site.

3

Altitude : 0m

Etape 3

Suivre le chemin longeant la clôture sur 500 m. Il mène à gauche de l'ancien mas de Maraval.

4

Altitude : 0m

Etape 4

parcourir le platelage à gauche sur 200 m. il passe près du mas des Gardes (ancien poste de douane). Au bout, suivre à droite le sentier qui se dirige vers les salins de Frontignan et franchir la

passerelle.

Retour :

Continuer par le chemin en face en bordure de la pinède. Il ramène aux plots de l'aller.

5

Altitude : 0m

Etape 5

S'engager en face sur la sente, contourner le salin par la gauche et retrouver le chemin communal.

Retour :

Franchir à nouveau la passerelle et revenir par le platelage.

6

Altitude : 0m

Etape 6

Au portail, prendre le chemin à droite. il passe près d'une ancienne fontaine et d'une aire de pique-nique. poursuivre tout droit sur 750 m. À l'enclos grillagé (réserve naturelle de faune et de flore), aller à droite puis à gauche en lisière du bois. ignorer le chemin à gauche et continuer tout droit sur 250 m en laissant la maison du garde du bois des Aresquiers à gauche et rejoindre le portail de l'aller.

Auteur :

Hérault Tourisme

Avenue des Moulins 34184

MONTPELLIER CEDEX 4

<http://www.herault-tourisme.com>

contact@herault-tourisme.com