

- 1 Du parking (P,) suivre la piste longeant le camping et cheminer le long des bunkers (☒). Monter dans la pinède et passer à proximité d'un chateau d'eau. Suivre la piste pour parvenir à l'étang.

> Possibilité d'effectuer un circuit court : 3 kms (45min). Bifurquer à droite et suivre le sentier le long de l'étang. À la route, prendre à droite en direction de la Tamarissière. Virer à droite rue Vincent Brignoles et rallier le parking.

- 2 À gauche, suivre l'étang par un sentier puis une piste et rallier un cours d'eau. Cheminer à droite sur 300m et passer un pont. Bifurquer à gauche, et remonter sur 1 km en direction du canal du Midi ☒. Partir à droite sur la route puis la piste. Dépasser la bâtisse du Grand Rudel, marcher 300m et passer sous la double voie (1 séparation avec le PR *Le tour des Verdisses*).

- 3 Virer immédiatement à droite, faire 50m puis repasser sous la double voie et suivre un chemin boisé afin d'atteindre un route goudronnée. Au carrefour, prendre la piste à droite. La suivre sur 900m jusqu'à la route (⚠ prudence traversée de route).

- 4 Emprunter la route à droite, passer le pont puis virer à gauche sur une piste. Marcher 250m et parvenir à un carrefour. Partir à gauche en longeant les vignes puis un ranch et atteindre une route (en face fleuve Hérault ☒ et 1 jonction avec PR *Le tour des Verdisses*).

- 5 Traverser la route (⚠ : prudence) et longer à droite le fleuve Hérault sur 1.5 km, vue sur la criée d'Agde. Virer à droite rue Vincent Brignoles et rallier le parking.




Au départ de la zone Sud des Verdisses, cet itinéraire aux multiples facettes vous permettra de découvrir un littoral préservé, la zone humide et ses étangs, mais aussi de cheminer le long du canal du Midi et de revenir par les berges du fleuve Hérault, un conseil : aller voir l'embouchure à la Tamarissière !

#### DESTINATION TOURISTIQUE PAYS DE THAU ET DE PÉZENAS



- La Tamarissière - Agde, depuis l'autoroute A9, échangeur "Agde" par les D612A, D612 et D32E12.
- P (GPS : N 43°17'08.5" E 003°26'30.3") rue Vincent Brignoles.



Sur le territoire des communes de : **AGDE, VIAS**

- **Office de Tourisme Agde - Le Cap d'Agde**  
04 67 01 04 04, [www.capdagde.com](http://www.capdagde.com)
- **Office de Tourisme de Vias**  
04 67 21 76 25, [www.ot-vias.com](http://www.ot-vias.com)
- **Mairie d'Agde**  
04 67 94 60 00, [www.ville-agde.fr](http://www.ville-agde.fr)
- **Comité Départemental de la Randonnée Pédestre de l'Hérault**  
04 67 67 41 15 - <http://www.ffrandonnee34.fr/>

Conception : CDAPP4, Nicolas Vincent Editions /  
Textes et photos : C.Agde, L.Liz, L.Gheysens /  
Impression : Impact / 2019.



Itinéraire aménagé par les communes d'Agde et de Vias, avec l'appui technique du Comité FFRandonnée34 et le soutien du Conseil Départemental de l'Hérault. Le nom fiche balade Hérault® est une marque déposée : nul ne peut l'utiliser sans l'autorisation du Comité Départemental de Randonnée Pédestre de l'Hérault.

## Le Clôt de Vias

Agde - La Tamarissière  
PAYS DE THAU ET DE PÉZENAS



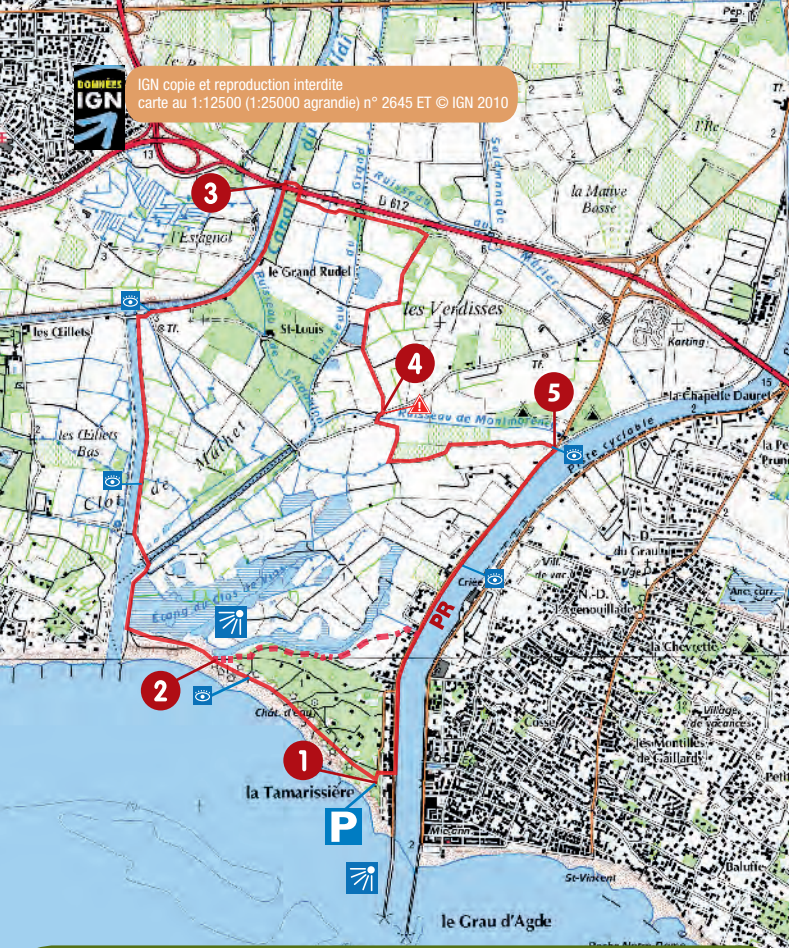
8,5  
km

FACILE  
2 H45



Papier issu de forêts gérées durablement. Ne pas jeter sur la voie publique.





IGN copie et reproduction interdite  
carte au 1:12500 (1:25000 agrandie) n° 2645 ET © IGN 2010

### LÉGENDE DE LA CARTE

- Tracé de l'itinéraire
- Repères chiffrés
- Parking
- À voir
- Point de vue

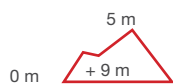
### CODE DE BALISAGE

- Bonne direction
- Changement de direction
- Mauvaise direction

### DIFFICULTÉS

: circuit à ne pas entreprendre en cas de forte chaleur, après de fortes pluies. Prudence lors des traversées de route.

Numéro de secours : 112



**SIGNALER UN PROBLÈME**  
sentinelles.sportsdenature.fr

## ZONE HUMIDE ET PINÈDE

Située sur la rive droite du Fleuve Hérault, la Tamarissière offre un cadre paisible et ombragé à ses visiteurs. Ce village doit son nom à la plantation d'arbres, majoritairement des tamaris, effectuée à la fin du 18ème siècle afin de lutter contre l'ensablement de l'embouchure de l'Hérault. La pinède de la Tamarissière a plus de deux cents ans. C'est un patrimoine naturel classé. Aujourd'hui elle accueille des campeurs en été. En dehors de cette période, c'est un lieu de promenade sous les grands pins, entre la plage, les roselières du Clôt et l'espace naturel protégé des Verdisses. Un endroit sauvage, peuplé d'écureuils, d'oiseaux et de gibiers d'eau. Situé entre ce qui était à l'origine les deux bras du fleuve Hérault, la zone des Verdisses, et spécialement le clot de Vias, est particulièrement riche d'espèces végétales spécifiques adaptées au milieu salé.



## FLEUVE HÉRAULT

Prenant sa source au Mont-Aigoual dans les Cévennes, le Fleuve Hérault parcourt l'ouest du département du Gard puis traverse du nord au sud le département de l'Hérault auquel il donne son nom et se jette dans la mer Méditerranée, entre le Grau d'Agde et la Tamarissière. Son bassin versant de 2 550 km<sup>2</sup> est fortement influencé par le climat méditerranéen avec des étiages estivaux très marqués et des crues parfois importantes de printemps et d'automne. Située au carrefour du Fleuve et de la mer, la cité d'Agde est née de cette position stratégique, favorable au commerce, aux échanges, à la pénétration au cœur des territoires. L'Hérault est aujourd'hui l'une des plus importantes réserves d'eau potable du département.



## BUNKER 638

Suite au débarquement des Alliés en Afrique du Nord, en novembre 1942, Hitler ordonne la construction du « Mur de la Méditerranée », fortifications similaires à celles de la côte Atlantique. Plus de 900 bunkers sont construits, dont une centaine sur Agde, car le Cap d'Agde est un point d'appui avancé pour la défense du golfe du Lion. La Tamarissière, zone d'un possible débarquement, est solidement fortifiée et possède 8 canons au total, le long d'une plage minée, ceinte de barbelés. Une quarantaine de bunkers de tous ordres (tirs, casernements, stockage de munitions, cuisines, etc) y sont construits dont une vingtaine subsistent encore. Au centre de ce dispositif, un imposant bunker-infirmier, de 100m<sup>2</sup>, restauré. Vous y découvrirez à la fois un bâtiment de guerre allemand avec ses spécificités de défense mais également l'histoire locale de ces fortifications.



## À VOIR

- Les bunkers de la 2ème Guerre Mondiale : visite gratuite (Camping de la Tamarissière).  
Infos : Association Agde Histoire 39-45 – tél : 0622605183.
- Le village de la Tamarissière et sa plage, le Grau d'Agde.

## À FAIRE

- Les activités de toute nature : randonnées, espace VTT FFC, équitation, kayak... Renseignements : Offices de tourisme.
- Les caves Richemer : dégustations, visites, animations...  
Infos : [www.richemer.fr](http://www.richemer.fr) - 2 boulevard du Soleil - 34300 Agde - Tél : 04 67 94 25 25.

## À PROXIMITÉ

- La criée : visite de la flotte, du fonctionnement de la Crieée  
Infos : Le Belvédère de la Crieée – Quai du Commandant Méric – 34300 Grau d'Agde, tél : 0616070962.
- Histoire et patrimoine d'Agde : musées et lieux culturels...
- La réserve naturelle du Bagnas : découverte, visite, animation...  
Infos : Domaine du Grand Clavelet – Route de Sète – 34300 Agde – 0467016023.
- Le canal du Midi et son écluse ronde.