












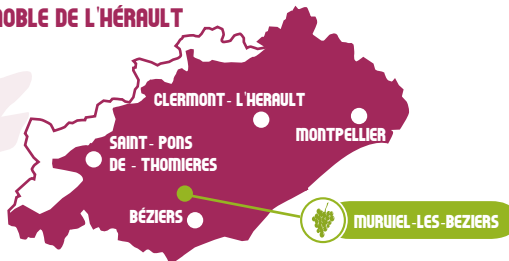




- 1 Dos à la Cave coopérative  , prendre en face la direction Château de Coujan, puis à droite la D16E. À la fourche poursuivre à droite sur une voie bétonnée pendant 300m.
- 2 Au carrefour, virer à gauche sur un chemin en terre, puis à nouveau à gauche  vue sur les villages de la plaine et les Avants-Monts). Passer entre des « granjots » (cabanes en pierre servant d'abri et d'entrepôt pour le matériel agricole), atteindre une route  : prudence). La suivre à droite sur 50m. Tourner à gauche sur une piste. Ignorer 3 départs à droite et amorcer la descente.
- 3 Dans un virage de la piste, s'engager à droite sur un sentier. Longeur une vigne. Franchir le ruisseau de Saint-Ouyres. Remonter en lacets dans la pinède. En haut, virer à droite sur un chemin de terre. Aller à gauche à la route  vue sur les Monts-d'Orb, le Caroux, l'Espinouse et le Somail). Passer devant une capitelle  et rejoindre un carrefour de routes. Partir en face en direction d'un gros pin, et gagner le Mas de Maury (Domaine Galtier)  .
- 4 Juste avant les bâtiments, s'engager à droite entre la vigne et les oliviers. Poursuivre entre 2 rangées de vignes. À la piste, aller à droite. Marcher 250m, puis aller 2 fois à gauche. Descendre dans la pinède, longer une plantation de thym.
- 5 Franchir un ruisseau sur un pont. Monter en face et suivre un vieux sentier dans les chênes. En haut, aller à droite au milieu des vignes jusqu'à une route. La suivre en face sur 1km. Et parvenir à un carrefour.
- 6 Prendre le 2ème chemin à droite. Marcher 1km  vue sur le domaine Les Carratiers) et parvenir à une route que l'on suit à droite sur 500m.
- 7 La quitter à gauche. Franchir le ruisseau sur un gué. Poursuivre en face vers une maison, passer sous la ligne haute tension et rejoindre une route  : prudence). Aller à gauche sur 100m.
- 8 Tourner à droite. Longeur le hameau de Fabre  par la droite. Passer entre les maisons ruinées de Tourelles  et des anciens puits. À la route, virer à droite et à nouveau à droite au niveau d'une maison ruinée. Cheminer entre les vignes pendant 1km en gardant la même direction. À la fourche, retrouver le point .
- 2 Poursuivre en face sur la route. Aux premières maisons, tourner à gauche en direction de Bédarieux pour gagner la Cave Coopérative.



Découvrez le riche patrimoine murvellois lié à la culture de la vigne. Cet itinéraire se déroule dans un paysage de vignes et de pinèdes et offre de très belles vues sur les Avants-Monts, le Caroux et l'Espinouse.

LE VIGNOBLE DE L'HÉRAULT



- Cave Coopérative (à la sortie de Murviel-lès-Béziers). A 15 km au Nord de Béziers par les D154, D19 et D16. Parking secondaire au Mas de Maury.
-  (GPS : N 43°26'40.8" E 003°08'52.5") à la cave coopérative.
-  (GPS : N 43°27'30.8" E 003°07'29.8") au Mas de Maury.



Sur le territoire de la commune de : Murviel-lès-Béziers

- **Cave coopérative les Coteaux de Rieurtort**
04 67 37 87 51, www.coteaux-rieurtort.fr
- **Domaine Galtier (Mas de Maury)**
04 67 37 85 14, www.domainegaltier.com
- **Office du tourisme des Avant-Monts, point info de Murviel**
04 67 35 90 07, www.tourisme-centre-herault.fr
- **Comité Départemental de la Randonnée Pédestre de l'Hérault**
04 67 67 41 15 www.ffrandonnee34.fr



Itinéraire créé par les vignerons de la cave Les Coteaux de Rieurtort, le Domaine Galtier et la Communauté de communes Les Avant-Monts avec l'appui technique de la FF Randonnée Hérault et le soutien du Conseil Départemental de l'Hérault.

Prenez soin de l'écologie en évitant le plastique. Ne pas jeter sur la voie publique. L'abus d'alcool est dangereux pour la santé. A consommer avec modération.

Conception : CDPP34, D. Rabaud, Mas Maury, Cave coopérative Impression : ImpAct / 2016.

13 km

MOYEN
3h45



Les granjôts
Murviel-lès-Béziers

Fiche
oeno
rando®





LÉGENDE DE LA CARTE

- Tracé de l'itinéraire
- Prudence
- Repères chiffrés
- À voir
- Point de vue
- Cave et domaine
- Parking

CODE DE BALISAGE

- Bonne direction
- Changement de direction
- Mauvaise direction

RECOMMANDATIONS

Sentier impraticable en cas de crue, prudence en traversant les routes. Respecter le travail des vignerons, ne pas grappiller. Ne pas pénétrer dans les granjots (constructions en pierre). En période de chasse, rester vigilant : Fédération des Chasseurs : 04 67 42 41 55.

MARCHER DANS LE SILLON DE L'HISTOIRE



S'engager aujourd'hui sur ces sentiers et s'éloigner doucement de Murviel, c'est revenir inévitablement sur le passé récent de la communauté villageoise, à la découverte de tranches de vies du monde rural en pays viticole, de granjot en granjot. Celui-ci

est, en quelque sorte, la seconde maison du paysan. Il est lié à la petite exploitation éclatée sur un territoire parfois si éloigné de son logis, au village, qu'il lui est nécessaire de disposer sur place d'un abri pour y stocker son matériel aratoire, les menus objets indispensables à la vie temporaire et pour s'y réfugier en cas d'intempérie ou de canicule. Ces modestes constructions ont été édifiées à une époque où l'homme n'avait pour se déplacer que ses jambes ou celles de son cheval, et s'il n'économisait pas sa peine à l'ouvrage, il n'en cherchait pas moins à s'épargner des allées et venues inutiles. Chichement éclairée par une lucarne et une seule porte, la pièce unique, qui s'agrémentait parfois d'un étage ou d'un appentis, est souvent pourvue d'une cheminée bâtie généralement dans un angle. Le paysan s'y réchauffe en hiver en compagnie de son cheval dans l'intimité d'une écurie aménagée sommairement.

UN ÉLAN COOPÉRATIF JAMAIS DÉMENTI



Entres œuvres architecturales et patrimoine industriel, la cave coopérative rythme encore le paysage de la région et s'impose comme un édifice emblématique des villages. Si certains de ces bâtiments sont pris dans la tourmente de la reconversion et de la croissance urbaine régionale, celle de Murviel s'adapte et perdure. C'est à l'architecte Emile Peyre, natif de la proche commune de Saint-Nazaire-de-Ladarez, que l'on doit celle qui se nomme aujourd'hui « Les coteaux de Rieutort ». 80 ans exactement après son inauguration, en 1938, elle prolonge le projet associatif originel en dynamisant le regroupement des vignerons. Profitant d'une diversité géologique hors du commun, depuis les sols argileux calcaire jusqu'aux terroirs schisteux en passant par les galets roulés d'anciens lits de rivière, leurs productions s'enrichissent de cépages nobles, autant d'éléments de haute qualité qui concourent à une juste reconnaissance.

LE MAS DE MAURY

Imaginez-vous en 1587, le cadastre ou compoix de cette époque atteste de la présence du « Mas de Maury » sur ce plateau, avec son pigeonnier comme il apparaît dans le paysage actuel. Cette métairie était constituée de vignes, d'olivettes et de champs. Le domaine a conservé son authenticité, la diversité de ses cultures même si la vigne est très présente. Le paysage, sur ce sol calcaire est un matorral méditerranéen (mata en occitan= touffe d'arbres) qui donne un contraste saisissant entre les collines de pierre blanche ou bleuté avec la lumière, la terre rouge et cette végétation qui forme une mosaïque de teintes vertes.



À DÉGUSTER

- **Cave coopérative les Coteaux de Rieutort**, 12 avenue Edouard Bonnafé, 04 67 37 87 51.
Horaires d'hiver (du 15 Septembre au 31 Mai) lundi au samedi de 9h à 12h et de 14h à 18h.
Horaires d'été (1 Juin au 14 Septembre) lundi au samedi de 9h à 12h30 et de 15h30 à 19h.
(le caveau est fermé le dimanche et les jours fériés).
- **Domaine Galtier**, Mas de Maury, 04 67 37 85 14.
Horaires d'hiver, mardi au samedi 14h à 18h.
Horaires d'été, mardi au samedi 10h à 12h et de 14h à 18h.
(le caveau est fermé le lundi et le dimanche).

À UOIR

- **Le vignoble de l'AOC Saint-Chinian** et la Maison des Vins à Saint-Chinian,
- **Le château de Murviel**,
- **L'église Saint-Jean-Baptiste**.

À DÉCOUVRIR

- **PR Le pech Belet** et son point de vue,
- **PR Les pigeonniers**,
- **L'Orb à Réals**.

