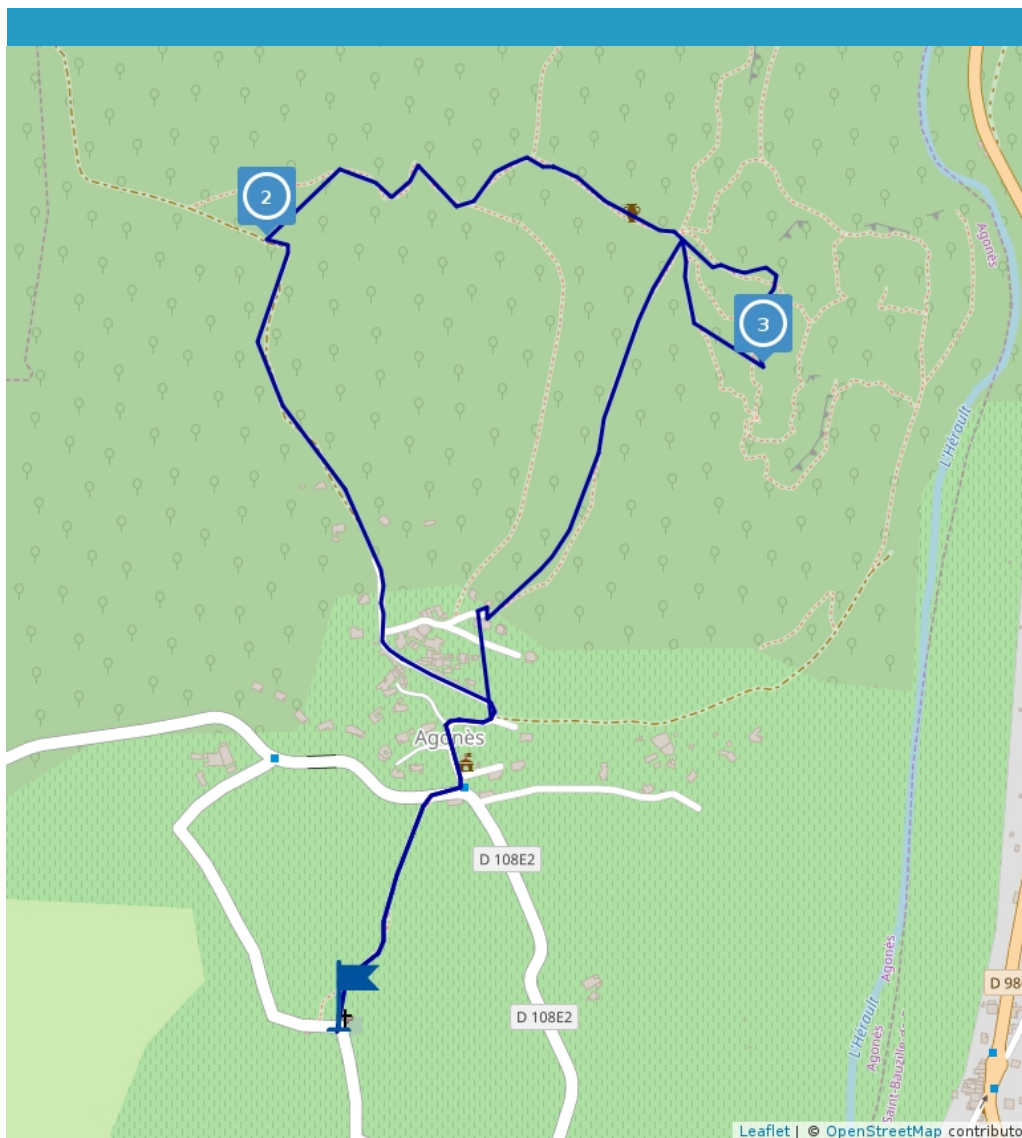


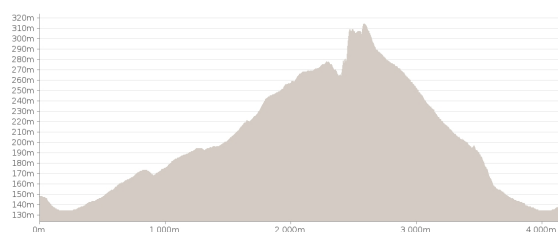
La Croix de Saint-Micisse






Proposé par :
Office de tourisme Cévennes Méditerranée
"Ce PDF a été généré à partir de Cirkwi, la plateforme de partage
d'activités touristiques qui vous fait voyager"
www.cirkwi.com/circuit/9625



Ce circuit est composé de
3 infos parcours

Cet itinéraire vous est fourni à titre indicatif. Cirkwi ne certifie pas la fiabilité des informations contenues dans les textes, cartes ou photos de cet itinéraire. Retrouvez plus d'infos sur www.cirkwi.com



 3.70 km
Marche : 1h45
 maxi 314 m  126 m
 mini 134 m  -147 m

Promenade jusqu'à la croix de Saint-Micisse où la vue s'étend sur la plaine de Ganges et les gorges de l'Hérault. Un réseau d'environ 220 km de sentiers et de chemins a été aménagé et balisé. Un carto-guide de randonnée reprenant cette balade et agrémenté de 31 autres propositions de circuits commentés est disponible dans les commerces et à l'Office de Tourisme de Ganges Sud Cévennes au prix de 5 €.

A VOIR :



Mise à jour le 26/10/17 par Office de tourisme Cévennes Méditerranée et généré par www.cirkwi.com

- Le dolmen non loin du sentier qui monte à la croix.
- La croix de Saint-Micisse.
- Le panorama sur les gorges de l'Hérault et le plateau du Thaurac.
- Les ruines du prieuré de Saint-Vincentian.
- Les oliviers et les cultures en terrasse.

Sur la montagne de Saint-Micisse qui surplombe le village, se trouve les ruines de l'église Saint-Vincentian, prieuré qui dépendait du chapitre de Maguelone. On le trouve mentionné dès 926. Construite sur les vestiges d'un oppidum gallo-romain, l'église domine les gorges de l'Hérault. La vue s'étend sur Ganges et la vallée. Au-delà, les Cévennes laissent deviner vallées profondes et pentes boisées.

1

D108E2
34190 Cazilhac
Altitude : 146m

Départ de AGONÈS – L'Église

Prendre la direction de LA CROIX DE ST MICISSE en passant par Agonès – Mairie, Agonès – Village, Bois d'Agonès.

2

D108E3
34190 Montoulieu
Altitude : 208m

Bois d'Agonès

Suivre Col de St Micisse et Croix de Micisse.

3

Avenue du Chemin Neuf
34190 Montoulieu
Altitude : 295m

Croix de St Micisse

Retour sur à AGONÈS – L'Église en suivant Col de St Micisse, Agonès – Village et Agonès – Mairie.