

GR® DE PAYS

TOUR EN FAUGÈRES



Hérault

CAUSSINIOUJOLS © G. Soudier / Pays HVL

CISTE ET VIGNOBLE © G. Soudier / Pays HVL

#tourismeavantmonts #faugeres #heraulttrando #herault #plaisirdherault #vignoble #randonnee #hiking #igersherault #Envie de vous surprendre ? #Envie de déguster #En itinérance

DISTANCE 37 km
DURÉE 9 h 30
D+ 1060 m

SITUATION
 Faugères, à 28 km au nord de Béziers par la D 909

PARKING
 salle Palais de Bacchus, Faugères (34600)

DÉPART
 Faugères, place Sardinoux, GPS : 43.564499° / 3.189654°

INFOS TOURISTIQUES
 • Office de Tourisme Les Avant-Monts : 04 67 36 67 13, <https://tourisme-avant-monts.fr/>

FFRandonnée
<https://www.mongr.fr/>



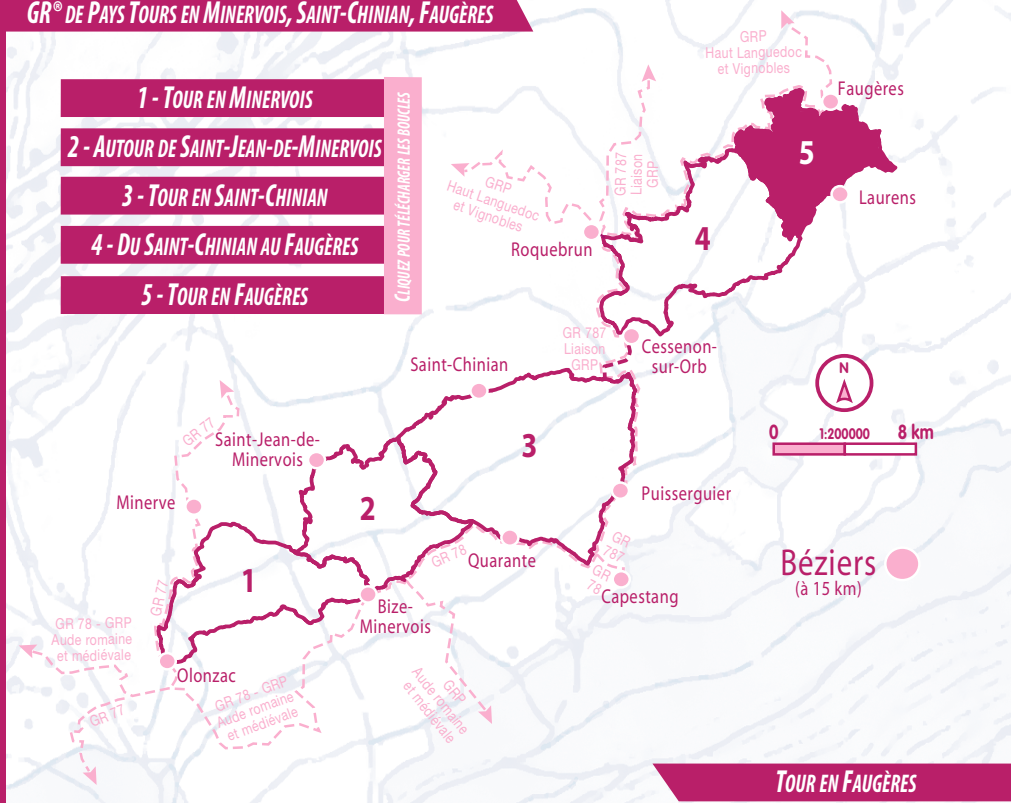
Projet cofinancé par le Fonds Européen Agricole pour le Développement Rural
 L'Europe investit dans les zones rurales



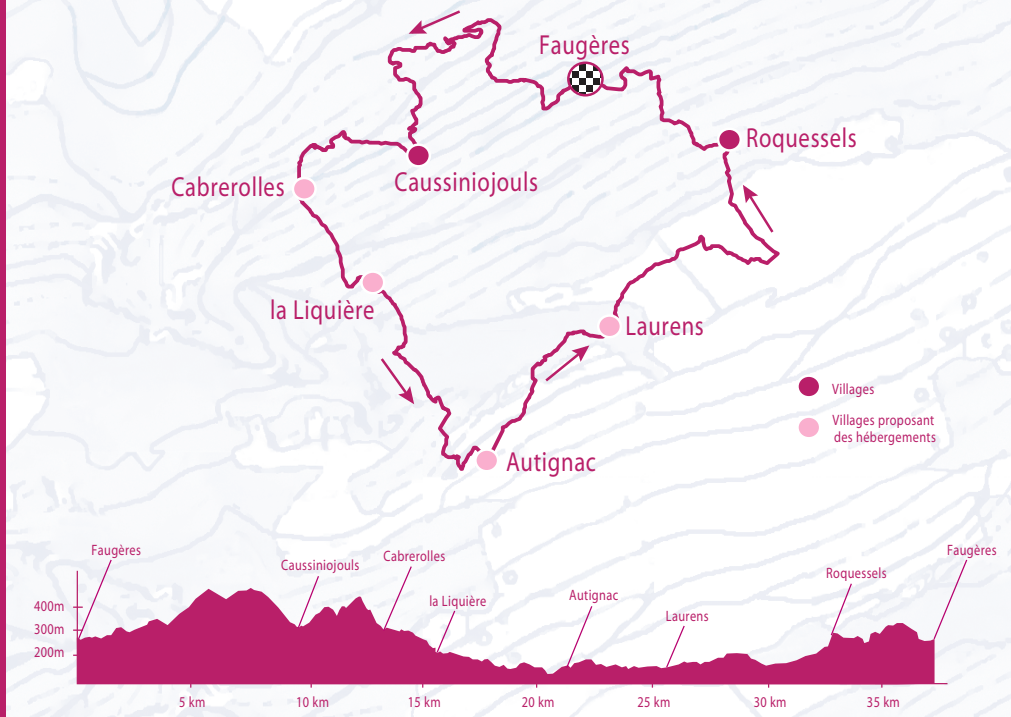
GR® DE PAYS TOURS EN MINERVOIS, SAINT-CHINIAN, FAUGÈRES

- 1 - TOUR EN MINERVOIS
- 2 - AUTOUR DE SAINT-JEAN-DE-MINERVOIS
- 3 - TOUR EN SAINT-CHINIAN
- 4 - DU SAINT-CHINIAN AU FAUGÈRES
- 5 - TOUR EN FAUGÈRES

Cliquez pour télécharger les boucles



TOUR EN FAUGÈRES



3191400-5 - Le nom Randonnée® est une marque déposée, nul ne peut l'utiliser sans l'autorisation de la Fédération française de la randonnée pédestre. © FFRandonnée 2021
 Rédaction des textes : CDRP24 et Offices de Tourisme : Minervois au Caroux, Canal du Midi au Saint-Chinian et Les Avant-Monts.
 Balisage et entretien : Communautés de communes : Minervois au Caroux, Sud Hérault et Les Avant-Monts.

SUGGESTIONS D'ÉTAPES

SUGGESTION COUP DE CŒUR

LE TOUR EN FAUGÈRES en 3 jours

- 1^{er} jour : de Faugères à Cabrerolles, 13,5 km.
- 2^e jour : de Cabrerolles à Laurens, 9,7 km.
- 3^e jour : de Laurens à Faugères, 11,6 km.

En 2 jours

- 1^{er} jour : de Faugères à Autignac, 21,6 km.
- 2^e jour : d'Autignac à Faugères, 15,6 km.

En 2 jours

- 1^{er} jour : de Faugères à la Liquière, 15,9 km.
- 2^e jour : de la Liquière à Faugères, 21,3 km.

SUGGESTIONS D'HÉBERGEMENTS

Liste non contractuelle. Liste tenue à jour sur : https://tourisme-avant-monts.fr/categorie_sejourner/hebergements/

Faugères (34600)

- **Chambres d'hôtes Gîte Lucinkas**, 2, avenue de la Gare, M. Freddy Thoelen, 4 chambres, 10 personnes, ouvert toute l'année, table d'hôtes.
- **Chambres d'hôtes Les Trois Moulins**, 38 rue Droite, M. Pascal Blot, 04 67 23 16 65, www.les3moulins.fr, 3 chambres (6 personnes), tables d'hôtes sur réservation.

Cabrerolles (34480)

- **Gîte d'étape Relais Départemental Réseau Vert de Cabrerolles**, Mme Blandine Rideau, 06 15 40 32 03, 3 chambres, 19 personnes.

La Liquière (34480 Cabrerolles)


- **Chambres d'hôtes La Belle Endormie**, 2 rue de la Chapelle, 04 34 45 02 01 et 06 29 96 25 34, 4 chambres, 8 personnes, table d'hôtes sur demande.

Autignac (34480)

- **Chambres d'hôtes DAHL Ann Charlotte**, 2, rue du Jeu-de-Mail, 07 67 32 09 93, 1 chambre, 2 personnes.
- **Chambres d'hôtes Gîte de la Coquillade**, Sylvie et Marc Remont, rue du 8-Mai, 04 67 98 31 29, gitelacoquillade@gmail.com, 2 chbres, 4 pers.

Laurens (34480)

- **Chambres d'hôtes L'Abbaye Sylva Plana**, 13 ancienne route Nationale, M. Nicolas Bouchard, 04 67 93 43 55, 06 77 14 82 10, 5 chambres, 12 personnes, du 1^{er} juin au 30 septembre.
- **Maison d'hôte La Capitelle du Moulin**, rue de la Distillerie, Mme Christine Wannepain et M. Christian Picotin, 06 16 15 19 25, lacapitelledumoulin@gmail.com, 3 chambres, 6 personnes.
- **Camping L'Oliveraie**, 1600, chemin de Bédarieux, Mme Myriam Rimbaud et M. Stéphane Macque, 04 67 90 24 36, 06 03 93 75 89, www.oliveraie.com, emplacements tentes.




AMBIANCE FESTIVE AU VILLAGE DE FAUGÈRES © G. Souche / Pays HLV



CABREROLLES © G. Souche / Pays HLV



ROQUESELS © G. Souche / Pays HLV



DÉGUSTATION A FAUGÈRES © G. Souche / Pays HLV

COMMENT VENIR ?

Préparez votre trajet ou vos liaisons :
Calculateur d'itinéraires régionaux Occitanie train et cars :
<https://www.mestrajets.lio.laregion.fr/>

Calculateur d'itinéraires international, tout mode de transport :
<https://www.rome2rio.com/fr>

RECOMMANDATIONS



- > Rester sur les chemins balisés. Bien suivre le balisage.
- > Prévoir une réserve d'eau suffisante et se protéger du soleil.
- > Prévoir des chaussures de marche adaptées à la randonnée.
- > Respecter le milieu naturel, les propriétés privées, traversée de pâturage, bien refermer les clôtures.
- > Respecter le travail des vignerons.
- > En période de chasse, rester vigilant et respecter les panneaux indiquant les chasses en cours : pour tous renseignements, contacter la Fédération Départementale des Chasseurs (Hérault : 04 67 42 41 55, Aude : 04 68 78 54 34).



VENDANGES © G. Souche / Pays HLV

De Faugères à Caussiniojols

9,8 km 2 h 30

À Faugères >

> Faugères : château, maisons du XII^e siècle, moulin, capitelles, vue sur la plaine bitteroise, la Méditerranée et les Pyrénées.
 > Le début de la boucle *Tour en Faugères* est commun avec le GR® de Pays Haut Languedoc et Vignobles, tour de Bédarieux.

- 1 Descendre par la rue longeant la mairie. Après 80 m, tourner à droite. À la fourche, prendre à gauche. Traverser la D 154 et suivre en décalé à droite le chemin en contrebas de la cave Mas Oliviers. Passer sous un viaduc, puis tourner à droite, poursuivre tout droit. Passer à gauche du caveau des vins de Faugères.
- 2 Au carrefour en T, prendre à droite vers les Mattes Basses et rester sur la piste principale jusqu'à une route [> monument de Bel-Air] ; l'emprunter à gauche.
- 3 Dans un virage en épingle, suivre à gauche la piste DFCI-AVF 7. Rester sur cette piste principale qui ondule à travers bois [> aire de pique-nique, vue sur la plaine viticole et la mer]. À la fourche, s'avancer sur la piste à droite et continuer jusqu'à Caussiniojols.

De Caussiniojols à Cabrerolles

3,7 km 1 h 15

> Caussiniojols : église Saint-Étienne.

- 4 Monter à droite la rampe du Tour de Ronde puis rue du Carcan. Passer devant le château Chêneia [> caveau]. Descendre rue du Coulas et tourner à droite rue de l'Aire. À la sortie du village, poursuivre en face par la piste DFCI-AVF 6 sur 500 m.
- 5 Dans un virage, quitter le Réseau Vert en continuant à gauche sur la piste principale. Après 200 m, s'engager à gauche et de suite à droite sur un chemin bordé de murs. Le sentier descend vers un talweg, franchit un ruisseau à sec, grimpe en face. Poursuivre en ignorant les départs à droite et gauche. Traverser un autre ruisseau et monter en face. Rejoindre un chemin.
- 6 Continuer à droite et, restant sur le chemin principal, atteindre une route. Se diriger à droite et gagner un col.
- 7 Descendre à gauche par la piste sur 50 m, puis bifurquer à gauche sur un sentier. Au talweg, remonter en face, puis continuer jusqu'au château de Cabrerolles. Descendre à droite par la voie bétonnée qui longe les ruines et passer sous un mur d'enceinte.
- 8 Traverser la place du Château, descendre une ruelle puis rue du Château. Prendre la route à droite vers l'église et passer devant le gîte d'étape. Tourner à droite sur la D 154, puis suivre aussitôt la D 136E4 vers Aigues Vives sur 200 m [> domaine viticole].
 > Séparation avec le GR® de Pays Haut Languedoc et Vignobles, tour de Bédarieux. Jonction avec la boucle *Du Saint-Chinian au Faugères*.

De Cabrerolles à la Liquière

2,4 km 30 min

À Cabrerolles >

> Cabrerolles était situé sur une voie importante reliant le haut bassin de l'Orb à la plaine de Béziers. Un château fort y fut édifié au XII^e siècle. On peut voir l'imposante chapelle castrale et les ruines du donjon.

- 9 Au calvaire, partir en face. Marcher 1 km [> sur la droite, lieu-dit Trou de Météore]. Aller à gauche et descendre à une route. Traverser et emprunter en face une sente descendante dans le bois. Enjamber un ruisseau et monter à gauche à une route. Emprunter à droite la D 154 dans le hameau de la Liquière [> château de la Liquière, domaine viticole], marcher environ 150 m.

De la Liquière à Autignac

5,7 km 1 h 15

À la Liquière >

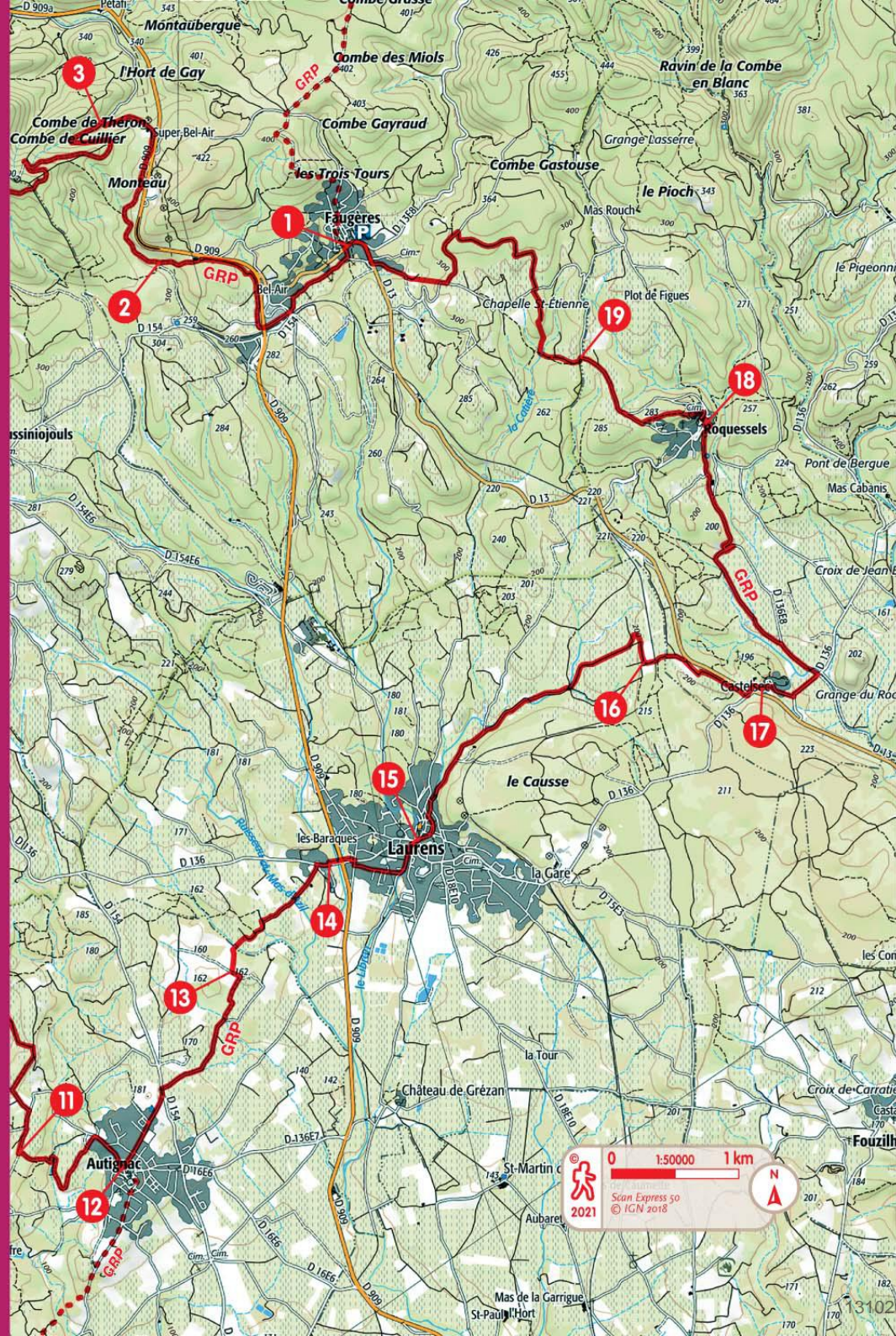
- 10 Descendre à droite. Au croisement, aller à droite puis suivre une piste sur 600 m. Au bout, aller en face entre les vignes et rejoindre une route (D 136). Traverser et descendre en face. Suivre la piste principale sur 1,2 km et virer à gauche. Marcher 100 m, puis franchir un gué. Suivre le cheminement sur 1 km qui serpente dans le vignoble [> être attentif au balisage].



Code de balisage FFRandonnée



Pharmacie
 Médecin
 Distributeur de billets
 Office de Tourisme
 Caveau
 Café
 Restaurant
 Ravitaillement
 Camping
 Chambre d'hôtel
 Hôtel
 Gîte d'étape



- 11** Descendre à gauche en direction d'un barrage, franchir un gué, puis amorcer la remontée. À l'intersection, emprunter la route à droite. Poursuivre sur cette route sur 300 m. Au bout, monter le Chemin de Ronde et virer à gauche dans la rue du Stade.
 > Séparation avec la boucle Du Saint-Chinian au Fauçères.

D'Autignac à Laurens

4 km

1 h

À Autignac > 🏠 🍷 🍴 🍷 🏠 🏠

👁️ > Autignac : église Saint-Martin (XIX^e siècle) de style néo-gothique.

- 12** Emprunter la rue du Stade, passer le stade et le château d'eau, puis sortir du village. À un calvaire, rejoindre la D 154 ; l'emprunter à gauche sur 70 m et virer à droite [👁️ > bel olivier]. Rester sur la piste principale sur environ 800 m. À une patte d'oie, aller à gauche, passer un virage à gauche.

- 13** Quitter la piste pour descendre à droite le long d'une parcelle. Franchir un ruisseau (⚠️ > prudence) et remonter au milieu de la vigne pour retrouver une piste ; l'emprunter à droite et rester sur celle-ci sur presque 1 km. Après la déchèterie, aller à droite sur le bas-côté de la D 136.

- 14** Au premier pylône, traverser et emprunter la piste descendante. Passer dans le souterrain, sous la D 909, et remonter à la route dans le village de Laurens. Traverser à droite par le passage piéton, puis aller à droite. Virer à gauche dans le chemin du Terras. Au bout, prendre à gauche le chemin du Moulin jusqu'à un parking, et arriver place des Anciens Combattants.

De Laurens à Fauçères

11,6 km

3 h

À Laurens > 🏠 🍷 🍴 🍷 🏠 🏠

👁️ > Laurens : église, fontaine, château (actuelle mairie).

- 15** Partir en face dans la rue Sauvanès, construite dans le lit du Libron, puis passer sous un pont. Par une passerelle, monter à droite dans la rue de la Passerelle. Au bout, poursuivre tout droit dans la rue des Granges pour sortir du village. Marcher environ 500 m en restant sur la voie principale jusqu'à un croisement. Aller à droite et, au second gué, monter vers des pins entre les vignes sur environ 800 m.

- 16** À un bâtiment, prendre à gauche et franchir le pont sur la voie ferrée. Marcher environ 180 m et, à l'intersection, dans un virage en épingle, aller à droite à travers vignes. Virer à gauche le long d'un maret et poursuivre sur la piste jusqu'à la route. Tourner à gauche et, immédiatement, engager une descente à gauche permettant l'accès à un tunnel (⚠️ > passage impossible après de fortes pluies ; dans ce cas, rester sur la route, traverser la D 13 et accéder à Castelsec). Emprunter le tunnel.

- 17** À l'entrée de Castelsec, emprunter une ruelle à droite et retrouver la route au bout. Aller à droite et, à la D 136, partir à gauche. Avant un pont, virer à gauche, passer le ruisseau de Pas-de-Lièvre et poursuivre jusqu'à une patte d'oie [👁️ > maret]. Monter à gauche par une petite route. Rejoindre la D 136E8 dans un virage ; aller à gauche jusqu'à Roquessels.

- 18** Dans le virage en épingle, utiliser les escaliers à droite et prendre à droite le chemin des Serres. Virer à gauche dans une ruelle montante par des escaliers, puis prendre à droite le chemin des Lierres. Continuer à droite sous la route et utiliser les escaliers à gauche. Traverser la rue des Lierres et monter en face des escaliers puis un raidillon [👁️ > château médiéval de Roquessels et sa chapelle du XII^e siècle]. Du belvédère [👁️ > point de vue, tables de pique-nique], continuer tout droit en longeant la falaise par le sentier. Longer ensuite une vigne et rejoindre une route ; prendre à droite. À l'intersection suivante, continuer à gauche jusqu'à un carrefour en T.

- 19** Partir à gauche et immédiatement à droite le long d'une parcelle. Descendre ensuite légèrement à gauche pour s'enfoncer dans un bois. Virer à droite dans un sentier montant [👁️ > ruines de la chapelle Saint-Étienne-de-Frontignan]. Traverser une route et monter entre les vignes afin de longer des capitelles [👁️ > constructions en pierre-sèche]. Monter à droite dans les chênes verts et, à la piste, au niveau d'une capitelle, descendre à gauche [👁️ > point de vue sur Fauçères]. À la route, partir à droite, puis encore à droite dans une piste coupant la route ; la reprendre jusqu'à l'entrée du village. Emprunter la D 13 à droite et rejoindre le point de départ.

FAUNE ET FLORE

Une nature méditerranéenne

La garrigue est un type de formation végétale basse caractéristique de nos régions méditerranéennes. Elle offre une multitude d'arbustes, d'arbrisseaux et de fleurs. Parmi cette remarquable diversité d'espèces, certaines ont des fragrances dignes des plus grands parfums : lavande aspic, origan, romarin, thym, sarriette éveillent les sens et l'imaginaire.

Elle est l'habitat des couleuvres de Montpellier, d'esculape, à échelon, coronelles giron-dine et de la vipère aspic. Il n'y a pas de serpents dangereux dans nos régions. Différents lézards y ont élu domicile : le lézard ocellé, le vert occidental, le catalan, le strié et le psammodrome algire.

EN SAVOIR +

Levez les yeux car de nombreux oiseaux, certains en migration, survolent nos régions. Le long de l'Orb, dans les plaines viticoles ou dans les villages, suivant les périodes, vous pourrez apercevoir cincle plongeur, bergeronnette des ruisseaux, martin-pêcheur, héron cendré, huppe fasciée, rolliers et guépiers d'Europe, pie-grièche, martinets et hirondelles et leurs folles courses poursuites. Mais encore, avec de la chance, vous entendrez l'outarde canepetière ou vous serez survolés par le circaète-Jean-le-blanc, le busard cendré, la buse variable, le faucon crécerelle...

PATRIMOINE

La pierre sèche... tout un art !

Ici, la mise en culture du sol a demandé des efforts considérables. Il fallait retenir la terre sur les flancs des collines et épierrier les parcelles... La pierre, récupérée et utilisée sans liant, a ainsi servi de matériau pour diverses constructions. Le paysage du Faugeois est fortement marqué par les terrasses. Bandes de terre à flanc de montagne, elles épousent les courbes de niveau, retiennent l'eau et permettent aux vignes de

profiter d'un ensoleillement maximum. Les murs de pierre sèche délimitent les parcelles, servent à parquer le bétail ou se contentent d'accompagner les chemins. Ils jouent un rôle écologique souvent ignoré : les mésanges bleues, couleuvres, lézards, musaraignes, escargots petit-gris, mousses et lichens y trouvent refuge. Cette technique permet aussi la construction des capitelles ou localement, carabelles. Abris du berger ou du vigneron, ces petits édifices ont de multiples formes. Les pierres sont choisies, puis calées les unes avec les autres, sans ciment, sans chaux. Ce patrimoine rural fait aujourd'hui l'objet d'une attention particulière. La technique et le savoir-faire ancestraux sont inscrits à l'UNESCO depuis le 28 novembre 2018.



CAPITELLE © G. Soudhe / Pays HLV




VIGNOBLES EN AUTOMNE © G. Soudhe / Pays HLV

GASTRONOMIE

Grands vins de Nature

Sur le Piémont du Haut-Languedoc, vignes, nature sauvage et pittoresques villages se mêlent harmonieusement pour former l'appellation Faugères. Balcon ouvert sur la Méditerranée, ce vignoble du Parc naturel régional du Haut-Languedoc offre d'époustouffants paysages. Ses coteaux de schistes rendent son terroir aussi délicat qu'unique en Languedoc. Rare appellation de France à placer l'agroécologie au cœur de son projet collectif, 40 % de ses surfaces sont déjà engagées dans la bio et plus de 80 % de ses caves dans au moins une démarche agroécologique.

EN SAVOIR +



BREBIS DANS LES VIGNES © G. Soudhe / Pays HLV



DEGUSTATION © G. Soudhe / Pays HLV



MOULINS A FAUGÈRES © G. Soudhe / Pays HLV