

# RANDONNEE DU SUD LARZAC




Consultez ce circuit sur votre ordinateur ou votre mobile



[www.cirkwi.com/circuit/45581](http://www.cirkwi.com/circuit/45581)




Credit : Hérault Tourisme



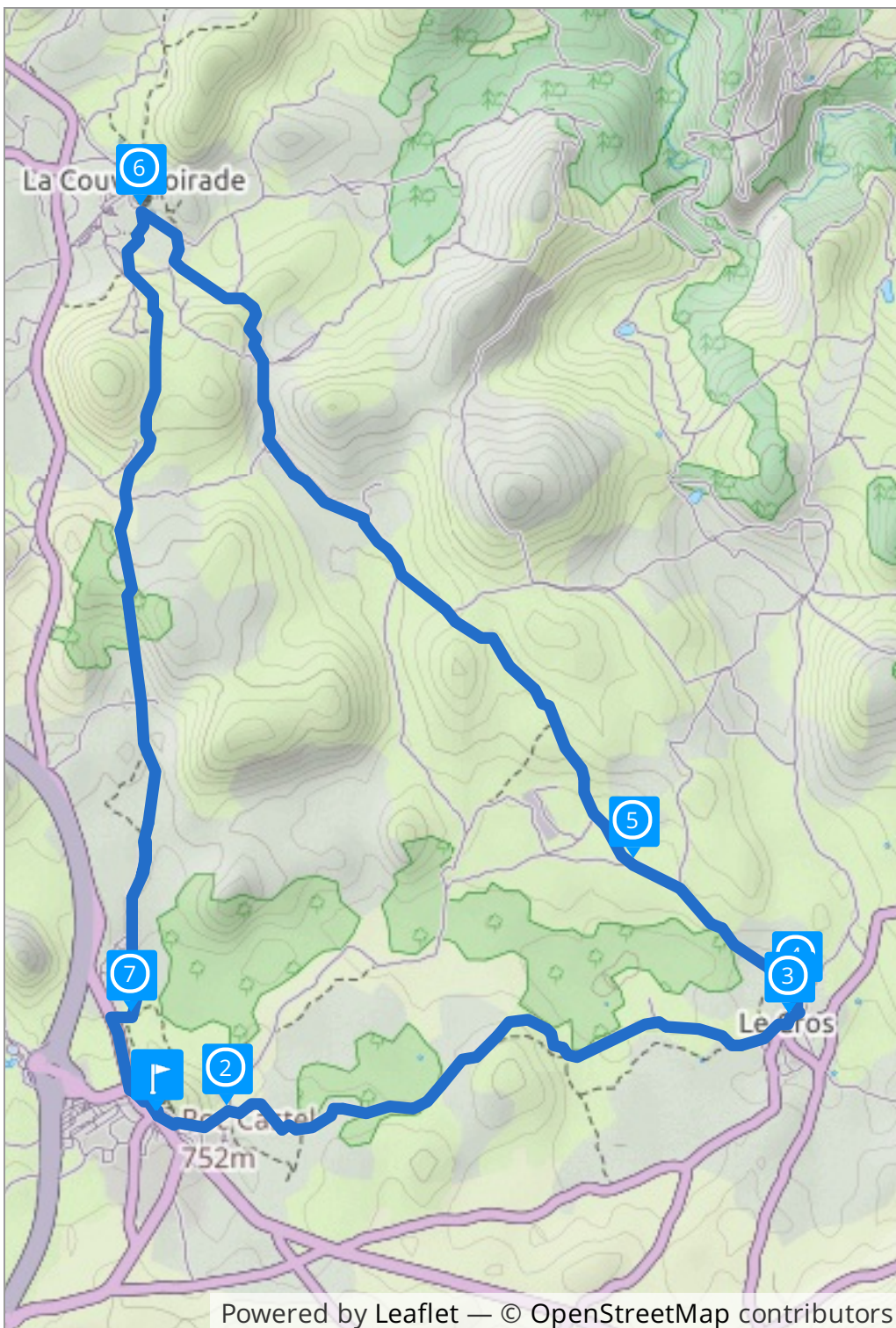
Credit : Hérault Tourisme



Credit : Hérault Tourisme



Credit : Hérault Tourisme



Powered by Leaflet — © OpenStreetMap contributors

Un long parcours d'un village à un autre, qui reflète bien l'activité pastorale et permet de découvrir les remparts de la cité templière de La Couvertoirade. > Pour rejoindre le début du circuit, partir à droite en direction du centre du village (arbre sculpté). De la place, passer devant la fontaine.

Départ : **43.86403, 3.31825**  
LE CAYLAR

Style du circuit :

Difficulté :  **6h 0m**  
   

Distance :  **17.5 km**  826 m  1 m  
 709 m  -7 m



Altitude : 0m

1

Emprunter à droite la rue du Quai, la rue de l'Église et la rue du Camp-Laurier.



Altitude : 0m

2

Au niveau d'une lavogne, prendre le chemin à droite. Il s'élève dans un paysage ruiniforme et mène au Cros. Traverser le village en direction du château.



Altitude : 0m

3

Prendre la ruelle qui longe le château par la droite. 200 m plus loin, contourner à droite la croix des Sotchs (monument historique classé).



Altitude : 0m

4

Continuer par la large piste sur 1,3 km.



Altitude : 0m

5

A proximité d'une lavogne, ignorer une piste à gauche et continuer tout droit. Gravier le flanc d'une petite colline et descendre en direction de La Couvertorade.



Altitude : 0m

6

Prendre la route à gauche. Face à la porte Sud de La Couvertorade, emprunter à gauche le chemin qui se faufile entre deux murets. Il s'élève, bordé de buis. Laisser les départs de sentiers à droite et à gauche et poursuivre par le cheminement bien marqué. Traverser la route du Mas-d'Aussel (une croix de pierre marque l'entrée de la propriété privée). Continuer tout droit sous l'ombrage des buis. Dans l'axe du roc Castel, s'engager sur le chemin bien marqué entre des murettes. Ignorer le chemin parallèle à gauche.



Altitude : 0m

7

Au pied des premiers ressauts rocheux, emprunter le chemin à droite sur 250 m, puis la N 9 à gauche. À l'entrée du Caylar, bifurquer à gauche dans la rue du Masde- Gervais. Au contact de la rue du Portal-Blanc, prendre à droite la rue de la Tour et rejoindre le parking.

#### Auteur :

Office de Tourisme Lodévois et Larzac  
1 place Francis Morand 34700 Lodève  
[www.tourisme-lodevois-larzac.com](http://www.tourisme-lodevois-larzac.com)  
[tourisme@lodevoisetlarzac.fr](mailto:tourisme@lodevoisetlarzac.fr)