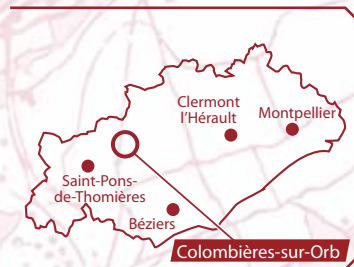


- 1 Du parking (P), suivre la route montante le long de l'église. Emprunter la piste à droite s'enfonçant dans la châtaigneraie. Poursuivre sur le sentier au fil des haltes en hommage à Jean-Claude Carrière, bien suivre le balisage (points de vues).
- 2 Tourner à gauche (F). Traverser deux ruisseaux (montée raide et passages vertigineux jusqu'au point 4), passer les ruines d'un ancien séchoir à châtaignes (sécadou) avant d'arriver aux habitations troglodytes.
- 3 Suivre le sentier qui serpente entre les blocs de rochers, à flanc de la gorge, en se rapprochant du ruisseau d'Arles, puis longer la berge du ruisseau avant d'arriver à la Fage.
- 4 Traverser le hameau de la Fage (propriété privée), continuer par la route (GR® 7) à gauche, puis la piste de gauche et, après 70 m à droite, monter par le sentier sur 200 m. Redescendre en laissant à droite la ferme des Avels, puis remonter à flanc le long de gorges profondes jusqu'au seuil, au pied du roc de Brétouyre.
- 5 Se diriger à gauche sur 250 m. Descendre à droite par la voie romaine caladée. Elle dévale en lacets dans le vallon. Continuer la descente au-dessus du ruisseau du Thérondet et rejoindre une voie cimentée.
- 6 Poursuivre par le chemin de terre qui débouche aux Seilhols.
- 7 Emprunter le parcours en escaliers. Il se faufile en contrebas du hameau des Seilhols et débouche sur la D 908. Virer à droite, passer le pont de Colombières-sur-Orb et poursuivre sur le trottoir le long de la route. Monter à droite rue de la Borie et à nouveau à droite rue de l'Église pour retrouver le parking.



Voici une randonnée incontournable dans l'Hérault : sportive tout en restant abordable par tout randonneur régulier, c'est un beau défi et une belle découverte d'un géosite phare du Géoparc Terres d'Hérault. Après les points de vue sur les gorges, vous traverserez un plateau de landes de genêts et de bruyères, avant de redescendre par une ancienne voie romaine dans les chênes et les châtaigneraies séculaires.



- ◆ Colombières-sur-Orb, à 43 km au nord-ouest de Béziers par les D 909, D 909A et D 908
- ◆ P (GPS : N 43°34'45" – E 3°0'23") à l'église
- ◆ Sur le territoire des communes de : Colombières-sur-Orb, Rosis

RECOMMANDATIONS



- > Prévoir une réserve d'eau par personne / Provide a water reserve per person.
- > Se protéger du soleil ou du froid selon les saisons / Protect yourself from the sun or the cold depending on the seasons.
- > En période de chasse, se renseigner auprès de la mairie / In hunting season, inquire at the town hall.
- > Respecter le milieu naturel / Respect the natural environment.
- > Refermer les clôtures / Close the fences.
- > Respecter les propriétés privées, les exploitations et les autres usagers des espaces traversés / Respect the private properties, the farms and other users of spaces crossed.
- > Ne pas déranger les troupeaux. En présence de chiens de protection, s'arrêter et garder son calme le temps qu'ils vous identifient / Don't disturb the flocks. If you come across guard dogs, stop your progression and stay calm. They need time to identify you.

INFOS

- ◆ Maison des Montagnes du Caroux
04 67 23 02 21, www.minervois-caroux.com
- ◆ Comité Départemental de la Randonnée Pédestre de l'Hérault
04 67 67 41 15, <http://herault.ffrandonnee.fr>



Fiche

GEORANDO



Les gorges de Colombières

Colombières-sur-Orb

13 km

5 h

difficile



geoparc.herault.fr



CANDIDAT AU LABEL GÉOPARC MONDIAL UNESCO



LÉGENDE DE LA CARTE

- Tracé de l'itinéraire
- Repères chiffrés
- Parking
- Prudence
- À voir
- Panneau directionnel
- Bonne direction
- Changement de direction
- Mauvaise direction

AUTRES RECOMMANDATIONS :

> circuit à ne pas entreprendre par temps de pluie ou d'orage (passages glissants) / montée raide et passages vertigineux entre 2 et 4 / Numéro de secours : 112


CODE DE BALISAGE



DES ROCHES TRANSFORMÉES

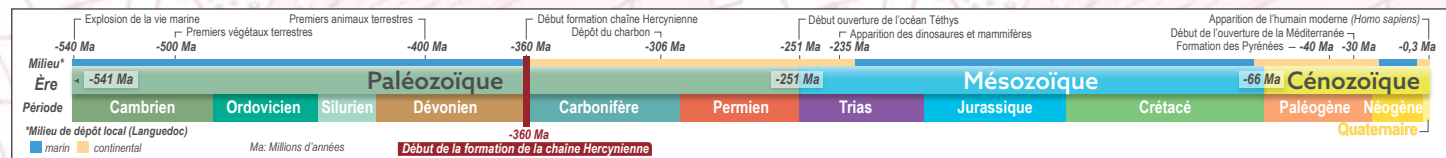
Les gorges de Colombières se situent au sein de micaschistes et gneiss (roches métamorphiques). Ces roches métamorphiques sont des roches préexistantes qui ont subi des transformations, dues à l'augmentation de la température et de la pression.

En effet, il y a 360 millions d'années, durant le Carbonifère, les deux continents Gondwana et Laurentia entrent en collision pour former le supercontinent Pangée. Cette collision, à l'origine de la chaîne de montagne hercynienne, a entraîné d'énormes contraintes de compressions donnant naissances à des plis et entraînant certaines roches en profondeur et par conséquence leur métamorphisation. C'est le cas des gneiss, qui sont des granites métamorphisés et que l'on peut observer au cours de la randonnée dans les gorges. Sur le chemin après le gîte d'étape de la Fage, sont observables des schistes correspondant à des argiles métamorphisées.



MINÉRALOGIE À OBSERVER

Les gneiss ici sont dits « oeilés », car au cours de leur transformation, des cristaux de feldspaths en forme d'œil s'y sont développés. Vous pouvez directement les observer à l'œil nu, car les cristaux sont centimétriques !



LE MOUFLON, DEvenu ROI DU CAROUX

Le randonneur discret et matinal peut aisément le surprendre à découvert sur une crête, arborant des cornes en volute, spectaculaires malgré sa taille modeste (75 à 80 centimètres au garrot).

Le mouflon du Caroux n'est pas ici chez lui, puisqu'il est originaire de Corse. Mais depuis son introduction dans le massif en 1956, ce mouton sauvage a fait son chemin : plus de 2 500 individus dénombrés dans la réserve nationale de chasse du Caroux, soit le peuplement de mouflons le plus important de France.



À VOIR

- Torrent et paroi d'Arles (site d'escalade)
- Anciennes habitations troglodytes
- Hameau de la Fage
- Vues sur la vallée de l'Orb