



## Le Cru La Livinière

La Livinière



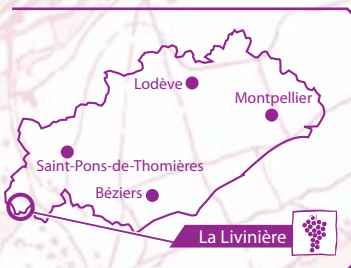
13 km

3 h 30

facile

Cette balade, au milieu des vignes et de la garrigue, vous invite à la découverte de l'appellation village La Livinière\*, avec au sud, un superbe panorama sur le Minervois, les Corbières et les Pyrénées, puis au nord, la belle ligne de crête de la Montagne Noire, partie occidentale des Cévennes.

\*Appellation d'Origine Protégée La Livinière



◆ La Livinière, à 122 km à l'ouest de Montpellier, par A 9 (sortie n° 36 « Béziers ») ; à 53 km à l'ouest de Béziers par les D 11, D 5 et D 52.

◆ P (GPS : N 43°18'44.0" – E 2°38'20.7")  
Caveau Cella Vinaria.

◆ Sur le territoire des communes de :  
La Livinière et Félines-Minervois.

## RECOMMANDATIONS



- > Respecter le travail des vignerons, ne pas grappiller.
- > Rester sur les chemins balisés. Bien suivre le balisage.
- > Prévoir une réserve d'eau suffisante et se protéger du soleil.
- > Prévoir des chaussures de marche adaptées à la randonnée.
- > Respecter le milieu naturel, les propriétés privées, traversée de pâturage, bien refermer les clôtures.
- > En période de chasse, rester vigilant et respecter les panneaux indiquant les chasses en cours : pour tous renseignements, contacter la FDC34 : 04 67 42 41 55, contact@fdc34.com, fdc34.com.

## INFOS

◆ **Office de tourisme Minervois au Caroux**  
Accueil Minerve, 04 68 91 81 43,  
[www.minervois-caroux.com](http://www.minervois-caroux.com)

◆ **Syndicat du Cru La Livinière**  
04 68 27 80 00, [www.cru-la-liviniere.com](http://www.cru-la-liviniere.com)





◆ **Comité Départemental de la Randonnée Pédestre de l'Hérault**  
04 67 67 41 15, [www.ffrandonnee34.fr](http://www.ffrandonnee34.fr)


Commune  
La LivinièreCommune  
Félines-Minervois

Hérault



Itinéraire entretenu par la Communauté de communes du Minervois au Caroux. Créé par le Syndicat du Cru La Livinière et la Commune La Livinière avec l'appui technique de la FFRandonnée Hérault, d'Hérault Sport et le soutien du Conseil Départemental de l'Hérault.



1 Du parking P du caveau Cella Vinaria , emprunter la route parallèle à la cave en direction du cimetière.



2 Descendre à gauche et, à l'intersection, aller à droite sur le sentier le long d'un ruisseau. À l'entrée d'un champ, rester à gauche et continuer à le longer. Emprunter à gauche le sentier, traverser le ruisseau et remonter le sentier en direction du village. Par la ruelle, rejoindre la D 168 en passant devant le caveau du Château Faiteau . Monter à droite et, au carrefour, continuer à gauche. Avancer 200 m, puis descendre à gauche sur l'ancien chemin des Planels. Franchir l'ancien pont puis monter la calade . Aux premières vignes, le long d'un muret de pierres sèches, prendre le temps d'admirer La Livinière et son clocher, dans le dos . Au bout, poursuivre sur la route montant dans le vignoble, ignorer des départs de pistes. On note la présence de capitelles . Après une butte, la route se transforme en piste, continuer tout droit sur 700 m.

> Accès à une table d'orientation, aller-retour : aller à gauche, marcher environ 100 m et monter à droite .

3 Aller à droite sur la piste et, à l'intersection, prendre à droite puis descendre 500 m. Au carrefour de pistes, virer à gauche. Passer le lieu-dit Réfrégé et poursuivre 500 m tout droit sur la piste principale. Monter à droite la piste entre garrigue et vignoble sur environ 900 m.

> Accès point de vue, aller-retour : emprunter à gauche la piste puis le sentier. Panorama sur Félines-Minervois . Voir le conservatoire de vignes .

4 Tourner à droite et suivre la piste serpentant entre les vignes, puis descendant vers Sainte-Eulalie . Au domaine, monter à gauche par la route sur environ 1 km. Dans un virage en épingle, emprunter à gauche la route et la traverser . À droite, monter la route qui s'engage en crête le long de vignes. Cheminer sur la piste principale sur 1 km.

5 Descendre à droite la piste se transformant rapidement en sentier mono-trace. Passer devant deux fours à chaux ruinés . Suivre le sentier raviné sur plus d'un kilomètre ( passages glissants). Rejoindre une piste et l'emprunter à gauche. Elle descend dans la pinède avant de retrouver des vignes. Franchir un gué, puis monter en face la piste bétonnée. Descendre ensuite en direction de La Livinière sur 650 m. Aux premières maisons, rejoindre un carrefour et prendre à droite la route. Marcher 250 m et, à l'intersection, descendre à droite pour rejoindre la route départementale. Continuer à gauche le long de la D 12E10 jusqu'au croisement.

6 Prendre en face la rue des Aires Hautes. Continuer rue du Marché Couvert, tout droit. Contourner le marché couvert, puis passer sous le porche. Emprunter la rue de l'Ancien Four et, au bout, rester à droite pour descendre à droite de la mairie. En bas, virer à gauche, traverser par le passage piéton. Bifurquer à droite et descendre en direction du cimetière.

2 Monter à gauche la route et rallier le parking de la cave coopérative.



