

1 Du parking (P), prendre la rampe en face, tourner deux fois à gauche et descendre vers la mairie. Après quelques mètres à droite, descendre le chemin de la Bergerie, la rue à gauche et la route à droite.

2 Avant l'église, suivre le chemin à droite sur 900 m. Laisser une voie à droite et une à gauche. Atteindre un collet.

> Variante courte (8 km ; 3 h) : gravir le sentier à droite, virer à gauche et arriver dans la combe.

3 Prendre la piste de crête à gauche (7). Après l'antenne, elle descend. Tourner à droite, marcher sur la route quelques mètres, repartir à droite le long de la vigne et monter à gauche en sous-bois. Entrer à droite dans la zone dégagée, puis gravir le sentier dans la combe à droite.

> Du parking (P) de Vailhauquès, traverser la place du centre commercial, passer sous le porche et contourner les bâtiments par la gauche. Prendre à droite chemin des Rossignols, après le pontil tourner à droite et emprunter le chemin piétonnier le long du fossé. Se diriger à droite à la route, traverser l'Arnède et rejoindre l'itinéraire.

4 Couper la D 127^{ES} (▲ prudence) et grimper en face le sentier rocaillieux (▲ montée raide). Ignorer le sentier à gauche, poursuivre l'ascension (dolmen ☞). Gagner le plateau par le sentier bordé de cairns (dolmen ☞). Prendre le chemin à droite, laisser le chemin à droite et emprunter la piste à droite. Passer la citerne.

5 Quitter la piste et s'engager sur le chemin à droite. Après le virage à droite, partir à gauche sur le sentier en sous-bois. Franchir le muret, descendre à gauche le coupe-feu (7), obliquer à droite, ignorer un départ à gauche et dévaler la combe (▲ prudence). Emprunter la D 127^{ES} à gauche sur 300 m (▲ prudence).

6 Dans le virage, partir à droite, ignorer deux départs à droite et, après 100 m, prendre le chemin à droite. Au col, descendre à gauche le pierrier et parcourir la combe à droite sur 400 m.

7 Tourner à gauche, monter le sentier rocaillieux et, à la plateforme, prendre à droite le sentier sur 500 m. Partir à gauche dans les clapas. Suivre la D 127 à droite sur 150 m.

8 Franchir la barrière à gauche et rester à droite sur la piste principale. À la patte d'oie, bifurquer à droite. Laisser un départ à gauche. Obliquer à droite, rejoindre le coupe-feu, descendre à droite et suivre la D 127 à gauche. À droite, regagner le parking.



Au départ du vieux village de Murles, cet itinéraire parcourt les collines au milieu des chênes verts, offrant au passage un coup d'oeil sur le dolmen du Mas Reynard.

DESTINATION TOURISTIQUE CÉVENNES PIC SAINT-LOUP



- Murles, à 20 km au nord-ouest de Montpellier par la D 127 (traverser Grabels).
- P (GPS : N 43°48'45.5" – E 3°35'26.4") dans le village, à côté de la mairie de Murles.



Sur le territoire des communes de : **MURLES, VAILHAUQUÈS, ARGELLIERS**

- **Office de Tourisme du Grand Pic Saint-Loup**
Bureaux d'information touristique :
- Pic Natura, Saint-Clément-de-Rivière, 04 48 20 05 28,
- Saint Martin-de-Londres, 04 67 55 09 59,
www.tourisme-picssaintloup.fr
- **Communauté de Communes du Grand Pic Saint-Loup**
04 67 55 17 00, www.cc-grandpicsaintloup.fr
- **Comité Départemental de la Randonnée Pédestre de l'Hérault**
04 67 67 41 15, www.ffrandonnee34.fr



Itinéraire aménagé, entretenu et balisé par la Communauté de Communes du Grand Pic Saint-Loup, avec l'appui technique du Comité Départemental de la randonnée pédestre de l'Hérault et le soutien du Conseil Départemental de l'Hérault. Le nom Fiche Rando Hérault® est une marque déposée : nul ne peut l'utiliser sans l'autorisation du Comité Départemental de Randonnée Pédestre de l'Hérault.

Papier issu de forêts gérées durablement. Ne pas jeter sur la voie publique.

De l'Arnède à Caravette

Murles
CÉVENNES PIC SAINT-LOUP

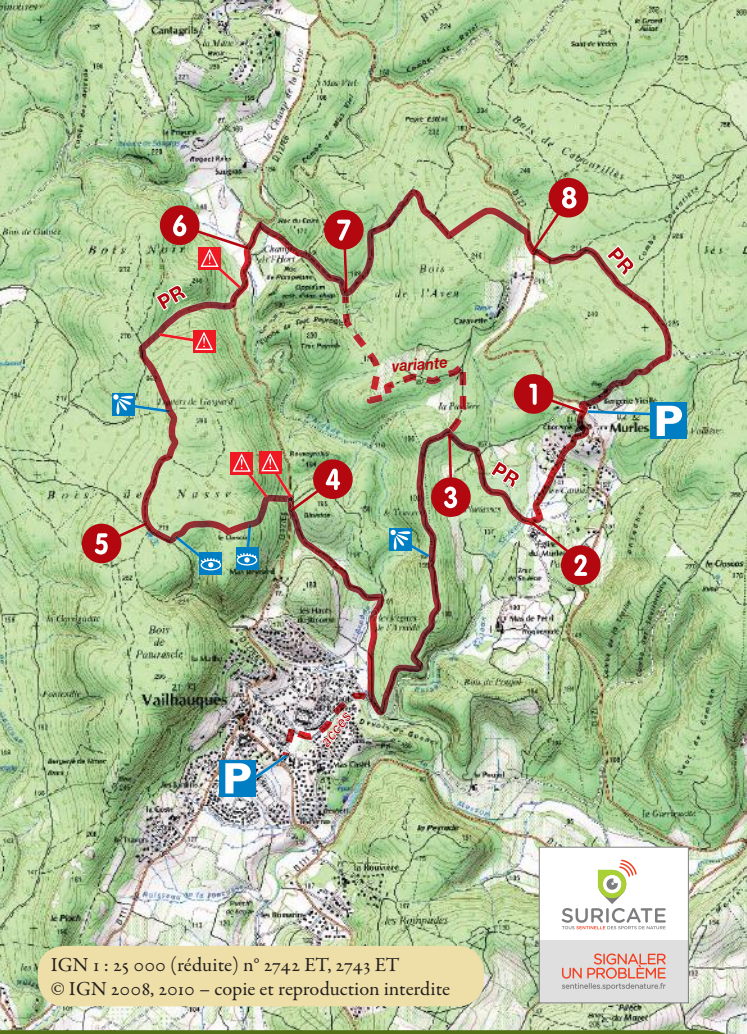
Fiche rando

Hérault®
le Languedoc

15 km

DIFFICILE / 5^H





IGN 1 : 25 000 (réduite) n° 2742 ET, 2743 ET
© IGN 2008, 2010 – copie et reproduction interdite

SURICATE
Tous sports et tous usages
SIGNALER UN PROBLÈME
sentinelles.sportsdenature.fr


LÉGENDE DE LA CARTE

- Tracé de l'itinéraire
- Prudence
- Repères chiffrés
- À voir
- Parking
- Point de vue

CODE DE BALISAGE

- Bonne direction
- Changement de direction
- Mauvaise direction

DIFFICULTÉS : circuit à ne pas entreprendre après de fortes pluies. Montée raide entre ④ et ⑤, descente dans un pierrier avant ⑦, prudence aux traversées de routes. **Numéro de secours : 112**



PATRIMOINE BÂTI : MURLES, UN VILLAGE FLEURI

Le village, qui donna naissance à plusieurs grands hommes politiques au cours des siècles, est groupé autour du château seigneurial dont il ne demeure que des ruines instables. L'on se promènera donc dans ses ruelles médiévales en remarquant notamment le four à pain banal, la mairie-école de 1837-38 et l'on relèvera, à l'extérieur, la présence d'un pigeonnier qui fit partie des privilèges seigneuriaux.




L'église cémentérale est éloignée du village, son implantation étant très probablement motivée par la présence d'une source. Citée en 1109, elle est édifiée selon les critères de l'art roman régional de l'époque. À ses côtés, s'élève un ancien prieuré dont les bâtiments actuels remontent au XVII^e siècle.



ARCHÉOLOGIE : LE DOLMEN DU MAS REYNARD

Comme ses frères languedociens, ce beau mégalithe (monument mettant en œuvre des pierres de grandes tailles) fut une sépulture collective construite et utilisée à la fin du Néolithique, entre 3 500 et 2 200 ans avant J.-C., mais il accueille encore des défunts à l'âge du Bronze et au tout début de l'âge du Fer. La chambre sépulcrale, ici présente, était construite dans le prolongement d'un couloir. Le tout était recouvert de lourdes dalles de



pierres, à l'image de la partie funéraire, et protégé par un tumulus, grand monticule de pierrailles dont il demeure des vestiges et dans lequel s'ouvrait l'unique entrée murée. Ces monuments ont défîé les millénaires malgré les dégradations infligées par le temps et les hommes. Nous en sommes désormais les dépositaires et pour conserver le souvenir de modestes communautés paysannes désireuses d'honorer ses morts, nous respecterons ce leg sacré.

HISTOIRE : VALÈNE ET CARALETTE

Autour de Murles, s'étend le vaste bois de Valène, objet de bien des convoitises passées qui obligèrent à la création d'un service de police par ceux qui en devinrent propriétaires, au XIII^e siècle, les consuls de Montpellier. Aux confins de cette réserve importante de bois et de gibier, s'éleva la demeure des barons de Caravette, vassaux des comtes-évêques de Maguelone, anciens détenteurs du bois. Elle aussi fut achetée par Montpellier (1273), en conservant toutefois les droits de haute et moyenne justice. Il s'ensuivit des conflits sans fin au sujet du pilori, expression du droit de basse justice laissé à discrétion des consuls, et des marques de propriété apposées en limites. Tant d'ennuis incitèrent la ville à vendre le bois, la bâtisse et ses terres, à la Révolution, lorsque le domaine périlicita (1791). Alors, seulement, prirent fin les querelles, mais pendant cinq cents ans, la tradition avait fait de chaque Montpelliérain un baron de Caravette.



À VOIR

- Murles : église romane, ruelles médiévales, dolmen du Mas Reynard

À DÉGUSTER

- Domaine de la Jasse, Domaine du Poujol, Auberge de Saugras