


- 1 Du parking **P**, monter jusqu'à la place de la fontaine.
- 2 Suivre la D 148E9 et monter dans le village.



- 3 Au carrefour, partir à gauche vers le château de Lauzières . Le chemin surplombe la vallée de la Marette et l'ancien moulin à grains, avant d'atteindre le château de Lauzières et son hameau  (▲ édifice privé, interdiction de pénétrer).

- 4 Contourner le château par la droite. Ignorer la piste de droite et descendre sur celle de gauche. Dépasser les sources du château (eau) et monter la vallée de la Marette. 250 m après un lacet, arriver au niveau du calvaire.

- 5 Emprunter la sente à gauche, elle mène, en restant à niveau, à la ligne de crête en contrebas du Clapairois. Continuer par la ligne de crête à

gauche, puis longer le champ à gauche et poursuivre à droite. Prendre la piste D 148E9 à gauche. Au calvaire, se diriger à gauche vers la chapelle .

- 6 Contourner la chapelle et, au pied, descendre par la piste qui aboutit dans un champ.

- 7 Suivre à droite la sente qui descend dans le ravin, franchir le gué sur la Marette (▲ prudence ) et remonter par le sentier assez raide sur l'autre rive.

- 8 Emprunter la piste à gauche. Elle longe l'ancien moulin  et de vieilles terrasses  (vue sur le château de Lauzières) avant de revenir à Octon.



Sur le territoire de la commune de : **OCTON**

- **Office de tourisme du Clermontais**
04 67 96 23 86, www.clermontais-tourisme.fr
- **Communauté de Communes du Clermontais**
04 67 88 95 50, www.cc-clermontais.fr
- **Comité Départemental de la Randonnée Pédestre de l'Hérault**
04 67 67 41 15, www.ffrandonnee34.fr



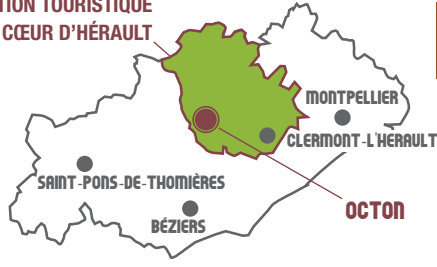
Itinéraire aménagé, entretenu et balisé par le Conseil Départemental de l'Hérault avec l'appui technique du Comité Départemental de la randonnée pédestre de l'Hérault.

Le nom Fiche Rando Hérault® est une marque déposée : nul ne peut l'utiliser sans l'autorisation du Comité Départemental de Randonnée Pédestre de l'Hérault.



- Octon, à 55 km à l'ouest de Montpellier par les N 109, A 750, A 75 (sortie n°55, lac du Salagou), D 148 E4 et D 148.
- **P** (GPS : N 43°39'13.1" – E 3°18'13.8") à droite, après la cave coopérative.

DESTINATION TOURISTIQUE
CŒUR D'HÉRAULT



Une balade entre « ruffes » et cause, chargée d'histoire. Après les ruines du château de Lauzières, découvrez cette ancienne chapelle au milieu des arbres.

Textes et photos : CDPP34, G. Souche, Electronestlines, Marie Octon / Imp act / 2015. Conception : CDPP34, Nicolas Vincent Éditions /

Papier issu de forêts gérées durablement. Ne pas jeter sur la voie publique.

MOYEN / 3^H

8^{km}



Notre-Dame-de-Roubignac
Octon
CŒUR D'HÉRAULT

Fiche rando
Hérault®
le Languedoc





LÉGENDE DE LA CARTE


- Tracé de l'itinéraire
- ⚠ Danger
- ① Repères chiffrés
- 👁 À voir
- P Parking
- 👁 Point de vue

CODE DE BALISAGE

- ➡ Bonne direction
- ↔ Changement de direction
- ✘ Mauvaise direction

DIFFICULTÉS : circuit impraticable en période de crue. Gué entre ⑥ et ⑦, ne pas entrer dans les ruines du château de Lauzières

Numéro de secours : 112



LE CHATEAU DE LAUZIÈRES, ÉDIFICE PRIUÉ*

Il appartenait à la famille des seigneurs de Lauzières. Au XIII^e siècle, il est doté d'une enceinte fortifiée, d'un chemin de ronde... aujourd'hui disparus. Transformé à la fin du XV^e siècle, il sera vendu en 1650. Un village également en ruine est blotti au pied de la forteresse. Occupé jusqu'à la fin du XIX^e siècle, il conserve encore de belles élévations de la fin du Moyen Âge et de l'époque Moderne.

* Se visite à certaines occasions comme les Journées du Patrimoine.



OCTON

Il existe deux théories sur l'origine du nom d'Octon : *Octavianum* ou *villa d'Octavius*, ou bien une forme latino-gauloise *Octaviomagos* qui signifie « le village marché de la 8^e borne romaine ». À cette époque, il y avait des bornes milliaires sur les routes romaines à égale distance les unes des autres. Des vestiges furent également retrouvés dans un jardin dans les années 50 : ils datent sans doute de l'époque néolithique si l'on s'en réfère aux autres vestiges retrouvés dans les villages alentours. On retrouve aussi une série de 13 dolmens sur la cause de Toucou. Au Moyen Âge, l'essentiel de l'habitat se situait près du château de Lauzières dont il reste des vestiges visibles. La tradition dit que saint Fulcran (évêque de Lodève au X^e siècle) serait né près de la chapelle romane de Lignous où il aurait été baptisé. Les fonts baptismaux où saint Fulcran aurait reçu le baptême ont été transportés de l'église de Mériçons à Octon en 1950. Le village actuel d'Octon s'est formé grâce au rassemblement des habitants des nombreux hameaux et mas autour du village.



LA CHAPELLE NOTRE-DAME-DE-ROUBIGNAC

Le premier sanctuaire a dû être bâti sous la domination wisigothique. Saint Fulcran, évêque de Lodève, a assuré sa reconstruction au X^e siècle, c'est alors une église mitoyenne, car située à égale distance de plusieurs lieux habités. Elle est de style roman. Le bâtiment actuel, entièrement voûté, date du XII^e siècle. Propriété d'Octon au XIX^e siècle, elle a été restaurée. Depuis 1954, elle est classée aux Monuments Historiques.

À VOIR

- Lac du Salagou et le cirque de Mourèze.
- Ruines du château de Lauzières.
- Chapelle romane Notre-Dame-de-Roubignac.
- Mégalithes de Toucou.

À DÉGUSTER

- Cave viticole et domaines viticoles : dégustation et achats de vins.
- L'été : **marché des producteurs** tous les jeudis 17h-20h.

À SAUOIR

- Depuis le siècle dernier, **Octon** a attiré de nombreux artistes de renommée nationale. Le plus célèbre d'entre eux est l'écrivain **Paul Vigné d'Octon**.

À VISITER

- **Villeneuveville** : ancienne manufacture royale de draps.
- **Lodève** : cathédrale Saint-Fulcran.
- **Clermont-L'Hérault** : église Saint-Paul, château.
- **Le village des Arts et Métiers** : ateliers d'artistes, salle d'exposition, une programmation annuelle est proposée par l'association P.A.R.C.