



**1** Du parking **P**, près de l'Office de Tourisme, suivre les allées Roger Salengro. Traverser le boulevard Gambetta et continuer en face, rue Doyen René Gosse. À hauteur de l'église Saint-Paul, contourner la fontaine et se diriger à gauche sur la place du marché, en direction de l'Hôtel de Ville. Tourner à gauche dans la rue Frégère. Plus loin, traverser l'avenue du Lac et s'engager en face dans la rue Arago. Face à la cave coopérative, traverser la D 908 (route de Bédarieux), poursuivre en face dans la rue Saint-Exupéry. Marcher 100 m environ jusqu'à un croisement.



**2** Tourner à gauche, monter l'ancien chemin « dit de Toulouse ». Le sentier caillouteux ombragé s'élève progressivement. Atteindre le départ de la variante.

> **Variante courte (1 h 20, 4 km)** : monter à gauche. À la piste, se diriger en face. Marcher 150 m sous les pins et rejoindre le circuit principal, sous le mont Élisque.

**3** Poursuivre la montée, couper une piste et pénétrer dans le sous-bois par un sentier bordé de murs. Atteindre le plateau (mont Caylus, point haut du circuit à 289 m). Le chemin s'élargit et rejoint une large piste (  point de vue sur le pic de Vissou, la montagne de Liausson et le plateau du Caroux au loin). Prendre à gauche, suivre la piste sur 400 m jusqu'à la jonction avec le circuit *De la tourelle aux meules*, menant à Nébian.

**4** Se diriger à gauche, marcher 550 m jusqu'à la séparation avec le circuit *De la tourelle aux meules* menant à Nébian.

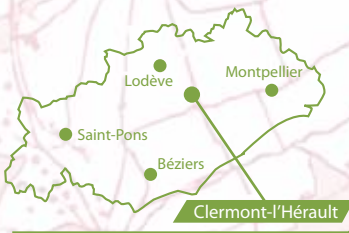
**5** Continuer tout droit (  point de vue sur le Larzac Méridional, le mont Saint-Baudille et le roc de la Vigne). Descendre, passer un virage en épingle à gauche et, quelques mètres plus loin, quitter la piste.

**6** Monter à gauche jusqu'au point de vue de la Ramasse (mont Élisque), descendre et accéder au (  site archéologique (panneaux explicatifs). À la piste (à gauche, belvédère de la Ramasse, sous l'antenne relais :  panorama sur la ville de Clermont-l'Hérault), poursuivre à droite. Marcher 500 m et, au bout de la ligne droite, juste avant le virage, quitter la piste à gauche.

**7** Descendre par le sentier dit « chemin de la Ramasse ». Plus bas, partir à gauche par l'ancien chemin de Caylus et rejoindre la ville de Clermont-l'Hérault. À la route, face à l'Espace des Dominicains, aller à gauche. Traverser et suivre la rue Henri Martin. Se diriger à droite dans la rue Victor Hugo, traverser et prendre à gauche le boulevard Gambetta. Passer le pont sur le Ronel, tourner à droite dans l'avenue Ronzier Joly, vers la gare routière. À gauche, revenir au parking par le quai Hercule Cot.

Le sentier de l'oppidum de la Ramasse va vous mener à travers 2 600 ans d'histoire de la ville de Clermont-l'Hérault. Vous mettrez vos pas dans ceux de nos prédécesseurs, des gaulois de l'âge du fer jusqu'aux drapiers du vingtième siècle, en passant par les bâtisseurs d'églises et de châteaux du Moyen Âge. Surtout, vous découvrirez les paysages que nous chérissons entre tous. Soyez les bienvenus !

### CLERMONT-L'HÉRAULT



◆ Clermont-l'Hérault, à 43 km à l'ouest de Montpellier, par les N 109, A 750, A 75 (sortie 57), D 2, D 909<sup>e</sup> et D 908

◆ **P** (GPS : N 43°37'34,5" – E 3°26'12,6") parking Esplanade de la gare

◆ Sur le territoire des communes de : Clermont-l'Hérault, Villeneuve, Nébian

### RECOMMANDATIONS



- > Prévoir une réserve d'eau par personne / *Provide a water reserve per person.*
- > Se protéger du soleil ou du froid selon les saisons / *Protect yourself from the sun or the cold depending on the seasons.*
- > En période de chasse, se renseigner auprès de la mairie / *In hunting season, inquire at the town hall.*
- > Respecter le milieu naturel / *Respect the natural environment.*
- > Refermer les clôtures / *Close the fences.*
- > Respecter les propriétés privées, les exploitations et les autres usagers des espaces traversés / *Respect the private properties, the farms and other users of spaces crossed.*

### INFOS

- ◆ **Mairie de Clermont l'Hérault**  
04 67 88 87 00, [www.ville-clermont-herault.fr](http://www.ville-clermont-herault.fr)
- ◆ **Office de Tourisme Destination Salagou**  
04 67 96 23 86, [www.destination-salagou.fr](http://www.destination-salagou.fr)
- ◆ **Comité Départemental de la Randonnée Pédestre de l'Hérault**  
04 67 67 41 15, <http://herault.ffrandonnee.fr>



Itinéraire PR labellisé par la FFRandonnée, aménagé, entretenu et balisé par la Commune de Clermont l'Hérault, avec l'appui technique du Comité Départemental de la Randonnée Pédestre de l'Hérault.

Fiche

RANDONNATEUR

L'ENOTOUR  
Hérault



## L'oppidum de la Ramasse

Clermont-l'Hérault

7,5 km

2 h 30

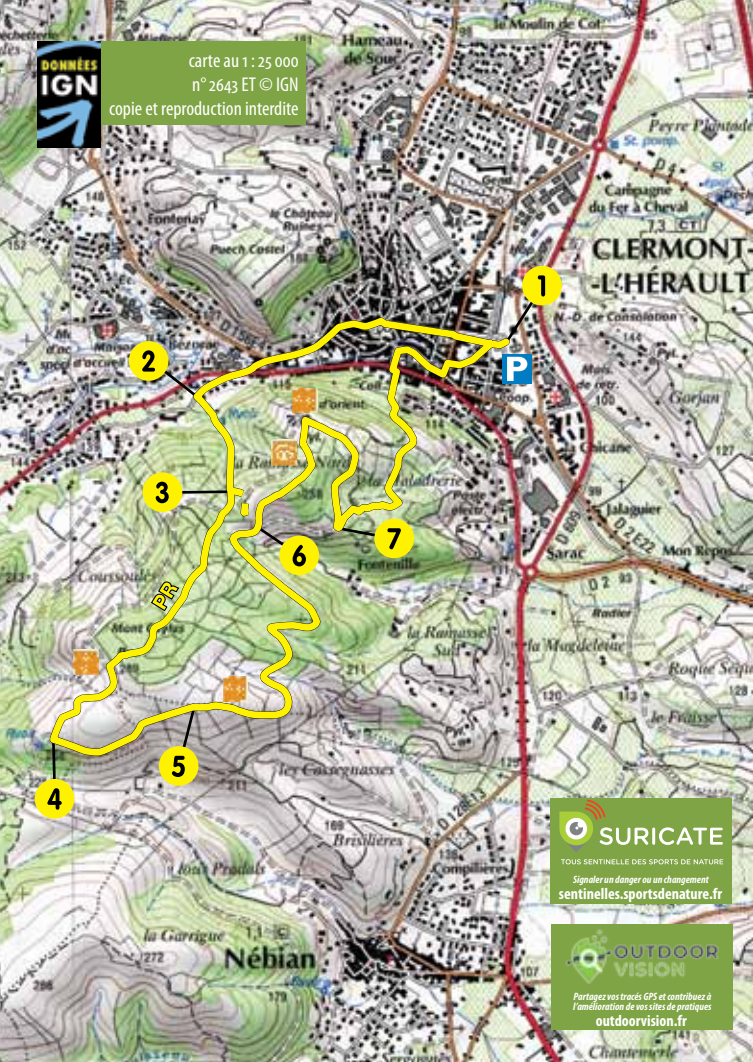
facile







carte au 1:25 000  
n° 2643 ET © IGN  
copie et reproduction interdite



**SURICATE**  
TOUS SENTINELLE DES SPORTS DE NATURE  
Signaler un danger ou un changement  
[sentinelles.sportsdenature.fr](https://sentinelles.sportsdenature.fr)

**OUTDOOR VISION**  
Partagez vos traces GPS et contribuez à  
l'amélioration de vos sites de pratiques  
[outdoorvision.fr](https://outdoorvision.fr)

### LE GÉNÉRAL DE LA CARTE

- |                       |              |
|-----------------------|--------------|
| Tracé de l'itinéraire | Prudence     |
| Variante              | À voir       |
| Repères numérotés     | Point de vue |
| Parking               |              |

- |                         |
|-------------------------|
| Bonne direction         |
| Changement de direction |
| Mauvaise direction      |

### CODE DE BALISAGE

### AUTRES RECOMMANDATIONS :

> sentiers caillouteux par endroits, jonction et séparation avec un PR au départ de Nébian (bien suivre les informations sur les lames directionnelles). **Numéro de secours : 112**



## CLERMONT-L'HÉRAULT ET LA COLLINE DE LA RAMASSE

Clermont existe depuis plus de 2 600 ans ! C'est à un cheminement dans le temps auquel nous vous convions, par la découverte de ses rues et des sentiers de la Ramasse.

Vous passerez devant le monument aux morts signé de Paul Dardé (XX<sup>e</sup> s.), remonterez ses allées (XIX<sup>e</sup> s.), passerez devant l'église Saint-Paul (XIII<sup>e</sup>-XV<sup>e</sup> s.). Puis, par le faubourg de la Frégère (XIV<sup>e</sup>-XIX<sup>e</sup> s.), vous emprunterez l'ancien chemin de Toulouse dont la ville commandait l'accès. Il vous mènera à travers la colline jusqu'à dominer Villeneuve, Nébian et la vallée de l'Hérault. Vous gravirez le mont Élisique pour ensuite descendre au sein des fouilles de l'oppidum de la Ramasse (IV<sup>e</sup>-III<sup>e</sup> s. avant notre ère).

Vous dominerez à nouveau la ville et verrez, en face, le château (XII<sup>e</sup>-XIII<sup>e</sup> s.), siège de la puissante lignée des Guilhem de Clermont, gardienne des lieux durant un demi-millénaire.

Le chemin serpente parmi les olivettes, les antiques enclos de pierres sèches et leurs centaines de capitelles. Vous terminerez votre périple par le tranquille vallon de la Maladrerie avant de redescendre vers la ville par le chemin de Caylus, qui débouche sur l'ancien couvent des Dominicains (XIV<sup>e</sup> s.).



## LE MONT ÉLISIQUE

Les Élisiques étaient un peuple gaulois du Midi de la France qui occupait le Languedoc (basses et moyennes vallées de l'Aude, de l'Orb et de l'Hérault) entre les VII<sup>e</sup> et IV<sup>e</sup> s. avant notre ère.

Ils étaient agriculteurs, pasteurs et métallurgistes et leur territoire s'étendait du littoral au pied du Larzac et des avant-monts.

Dans le Midi, ce sont les premiers à avoir créé des oppidums. Ils sont, en l'état actuel des recherches, à l'initiative de la création de la Ramasse donc du village à l'origine de Clermont.

Ils ont été les premiers en contact avec les navigateurs et commerçants venant de Phénicie, d'Étrurie et de Grèce. Les découvertes de La Ramasse illustrent bien ces contacts (mise au jour d'amphores et de vases à boire importés de différents points de la Méditerranée).

Ce sont eux qui, dans la région, ont été les premiers à consommer du vin et de l'huile d'olive qu'ils échangeaient contre du métal (cuivre régional) et des céréales avant de cultiver la vigne et l'olivier.

Le choix du sommet de la Ramasse pour implanter leur habitat n'est pas anodin. Ce point haut était un sanctuaire (dépôt de stèles d'origine locale). De ce sommet, on aperçoit le terroir environnant, le secteur minier mais aussi le littoral et le mont Saint-Loup d'Agde fréquenté par les Grecs de Phocée.



### À VOIR

- ◆ Centre-ville de Clermont-L'Hérault
- ◆ Colline et oppidum de la Ramasse
- ◆ Point de vue du mont Élisique

### À DÉCOUVRIR

- ◆ **Clermont-L'Hérault** : château des Guilhem, église Saint-Paul fortifiée
- ◆ **Villeneuve** : ancienne manufacture royale de draps
- ◆ **Mourèze** : village médiéval, église Sainte-Marie, cirque dolomitique
- ◆ **Barrage et lac du Salagou**