



1 Au fond du parking **P**, passer la barrière (chicane). Monter par le sentier caillouteux, au-dessus du cours d'eau. Redescendre par le chemin principal, jusqu'à la lavagne des Garels **53**. Cette grande structure maçonnée et concave judicieusement placée dans le relief sert à récupérer de l'eau, pour abreuver le bétail.

2 Monter à gauche à flanc de colline, à travers une végétation rase : repérer un petit arbuste piquant. C'est du genévrier oxycedre connu sous le nom de cade. On le distingue facilement de son cousin le genévrier commun grâce à ses deux raies blanches situées sur ses feuilles épineuses. Plus haut, pénétrer dans le sous-bois de chênes. Cheminer au-dessus des gorges du Lamalou (bien suivre le balisage). Franchir les pierriers **54** : point de vue sur les gorges, la montagne de la Séranne et le Roc Blanc au loin), traverser le bois des Grabasses. Le sol est noirci par endroit. Ce sont les vestiges d'anciennes charbonnières, traces de l'exploitation forestière passée.

3 Descendre à droite dans le Ravin des Arcs (**⚠** : prudence glissant). La vue est imprenable sur l'arche adossée à la falaise. Ce grand Arc **55** est le résultat du lent travail de l'érosion sur la roche. Le sentier en lacets conduit sur les berges du Lamalou.

4 Descendre le lit du ruisseau sur 150 m environ (**⚠** : traversée du cours d'eau interdite, en cas de crue). Traverser rive droite, avant les grosses vasques d'eau ou marmites. Ces formes sont encore l'œuvre de l'érosion.

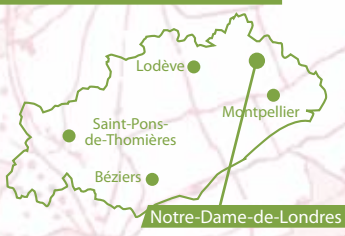
5 Monter (portion raide et technique) le long des parois rocheuses. Suivre le sentier bien marqué, qui sinue dans le Grand Bois de la Garde et ses nombreuses essences d'arbres (le chêne blanc se reconnaît surtout au duvet blanchâtre sous sa feuille).

6 Sur le plateau, se diriger à droite sur le sentier caillouteux. Descendre progressivement face au Pic Saint-Loup et la plaine de Londres, dont le nom serait issu de l'ancien patois du pays "terrain dundras" qui signifie un terrain marécageux et desséché. Plus bas dans la prairie herbeuse, continuer tout droit et retrouver le Lamalou. Retrouver le sentier de l'aller, au niveau de la lavagne.

2 À gauche, par le même itinéraire, rejoindre le parking de départ.

Dans ce territoire de garrigues, un petit affluent du fleuve Hérault, le Lamalou a creusé un canyon étroit bordé par endroit de hautes falaises. Dans le lit de ce cours d'eau temporaire, point central de votre randonnée, se cachent des merveilles dont le point d'orgue est une superbe arche naturelle. Si ce cours d'eau est asséché une grande partie de l'année, dès les premières pluies il peut devenir un véritable torrent.

CÉVENNES PIC SAINT-LOUP



◆ Ravin des Arcs, à 30 km au nord de Montpellier (juste après Saint-Martin-de-Londres), par la D 986 (route de Ganges).

◆ **P** (GPS : N 43°48'43.6" - E 3°44'30.7")
Parking à gauche de la D 986.

RECOMMANDATIONS



- > Interdiction de quitter le sentier balisé du 15 janvier au 15 juin, bien suivre le balisage. Ce site naturel sensible est protégé par un arrêté préfectoral de protection de biotope.
- > Prévoir une réserve d'eau suffisante et se protéger du soleil.
- > Prévoir des chaussures de marche adaptées à la randonnée.
- > Respecter le milieu naturel, les propriétés privées, traversée de pâturage, bien refermer les clôtures.
- > En période de chasse, rester vigilant et respecter les panneaux indiquant les chasses en cours : pour tous renseignements, contacter la FDC34 : 04 67 42 41 55 ou fdc34.com.

INFOS

- ◆ **Office de Tourisme du Grand Pic Saint-Loup**, Saint-Clément-de-Rivière : 04 48 20 05 28, Saint-Martin-de-Londres : 04 67 55 09 59, www.tourisme-pic saintloup.fr
- ◆ **Communauté de communes du Grand Pic Saint-Loup**, 04 67 55 17 00, www.cc-grandpicsaintloup.fr
- ◆ **Comité Départemental de la Randonnée Pédestre de l'Hérault** 04 67 67 41 15, www.ffrandonnee34.fr




Itinéraire PR labellisé FFRandonnée, aménagé, entretenu et balisé par le Conseil Départemental de l'Hérault.

Papier issu de forêts gérées durablement. Ne pas jeter sur la voie publique. Conception : FFRandonnée Hérault, Nicolas Vincent Éditions. Textes et photos : Hélène Sosa - Service biodiversité et espaces naturels du Conseil Départemental de l'Hérault, Les Brettez (tagajare), CC-Grand Pic Saint-Loup. Impression : Impact, 2021

4 km

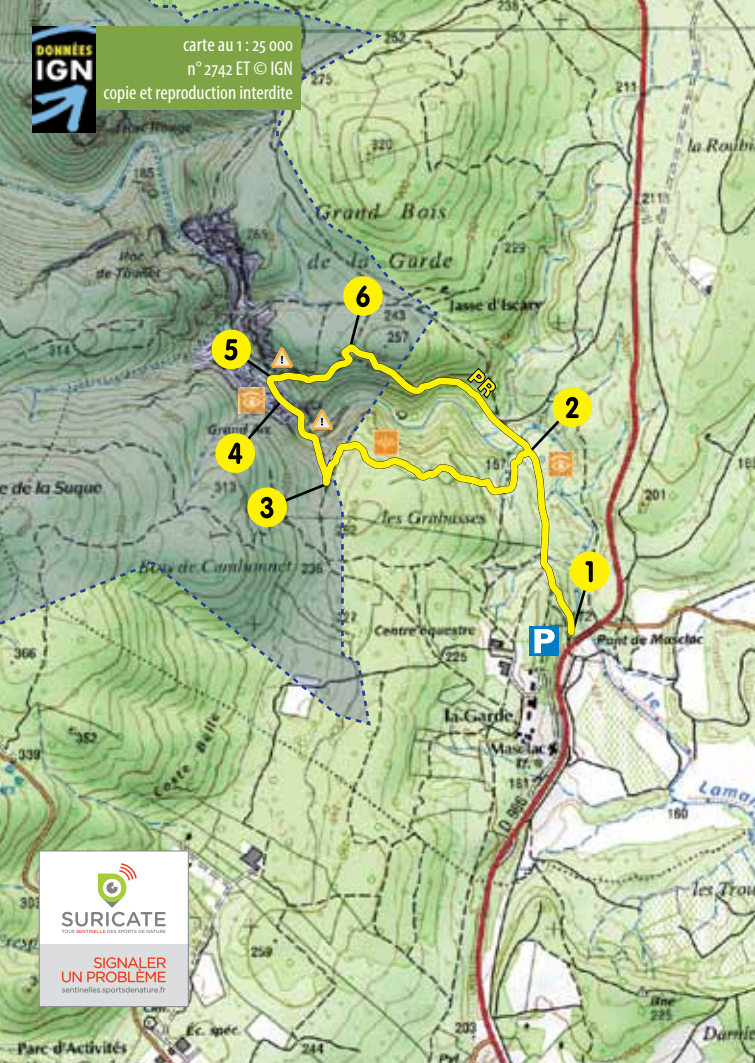
1 h 30

moyen





carte au 1 : 25 000
n° 2742 ET © IGN
copie et reproduction interdite



LÉGENDE DE LA CARTE

- Tracé de l'itinéraire
- Repères numérotés
- Parking
- Prudence
- À voir
- Point de vue
- Périmètre de l'arrêté préfectoral de protection de biotope
- Bonne direction
- Changement de direction
- Mauvaise direction

CODE DE BALISAGE

AUTRES RECOMMANDATIONS :

- > Ne pas traverser le cours d'eau en cas de crue (revenir sur ses pas)
- > Descente délicate, montée escarpée, prudence près des falaises
- > Numéro de secours : 112



LE RAVIN DES ARCS, UN SITE SAUVAGE

Découvrez un site sauvage en descendant des Cévennes, dans le massif de la Séranne. Proche du Pic Saint-Loup, le fleuve Hérault a sculpté des gorges sauvages, à la fois verdoyantes et minérales. Elles sont constituées d'une mosaïque de paysages grandioses et préservés ; propices à l'émerveillement et au ressourcement.

Situé au cœur du site classé et labellisé Grand Site de France Gorges de l'Hérault, renouvelé en 2018, et de deux sites Natura 2000, le Ravin des Arcs est reconnu pour sa haute valeur environnementale et paysagère. Il abrite plusieurs espèces menacées d'oiseaux, des chauves-souris et des libellules et héberge des zones humides exceptionnelles.



UN PATRIMOINE DE HAUTE VALEUR

Cet espace naturel sensible à haute valeur patrimoniale a été acquis par le Département de l'Hérault avec le soutien financier de l'Agence de l'eau. Un patrimoine grandiose où se cache, dans le lit du Lamalou, une arche naturelle façonnée par l'érosion.

En période sèche, des vasques et marmites géantes apparaissent, laissant deviner le travail incessant de l'eau. Si le Lamalou disparaît en période estivale, il peut se transformer en véritable torrent aux premières pluies.

Ce site, géré par le Département de l'Hérault et la Communauté de communes du Grand Pic Saint-Loup, fait l'objet de nombreuses attentions.



QUAND L'HISTOIRE FAIT CORPS AVEC LE PAYSAGE

Les spécialistes diront que l'histoire de cette rivière est bien curieuse. La question qui revient souvent est de savoir comment avec un débit insignifiant, celle-ci a pu creuser des gorges aussi vastes et profondes au sein du calcaire massif de la montagne de la Celette.

Pour cela, il faut remonter loin dans l'histoire géologique de la région, à l'époque où l'Hérault était un bien plus grand fleuve qu'aujourd'hui.

Il y a quelques dizaines de millions d'années, ce fleuve, qui lentement s'est enfoncé dans une gorge au même titre que le Lamalou, décrivait de très grands méandres dont on retrouve des traces visibles sur la plaine du Frouzet et sur le Causse-de-la-Selle.

La Méditerranée, étant à un niveau supérieur que l'actuel, fouettait les contreforts des monts de Saint-Guilhem au niveau de la plaine de Gignac et d'Aniane. Le Lamalou, n'existait pas.

Une rivière plus imposante, probablement à la dimension de l'Hérault actuel franchissait les niveaux les plus hauts de la montagne de la Celette à la rencontre du fleuve. La plaine de Cambounet est un des vestiges les plus éloquents de ce niveau.

C'est cette rivière qui a commencé le long processus de creusement des gorges dans leur partie supérieure et qui, perdant progressivement de l'importance, a cédé sa place à bien d'autres gorges jusqu'au Lamalou actuel.

À VISITER

- ◆ **Saint-Martin-de-Londres** : église romane (XI^e siècle) et remparts extérieurs (XIV^e et XV^e siècles)
- ◆ **Cazeville** : PR *Le sentier de Sauzet*

À SAVOIR

- ◆ **Saint-Martin-de-Londres** : Bureau d'Information Touristique, *Festi'Val de Londres* (juillet), marché dominical, place de la fontaine
- ◆ **Causse-de-la-Selle** : *Festival Bouillon Cube*

À DÉGUSTER

- ◆ **Saint-Martin-de-Londres** : boulangeries, épicerie, restaurants, bars