


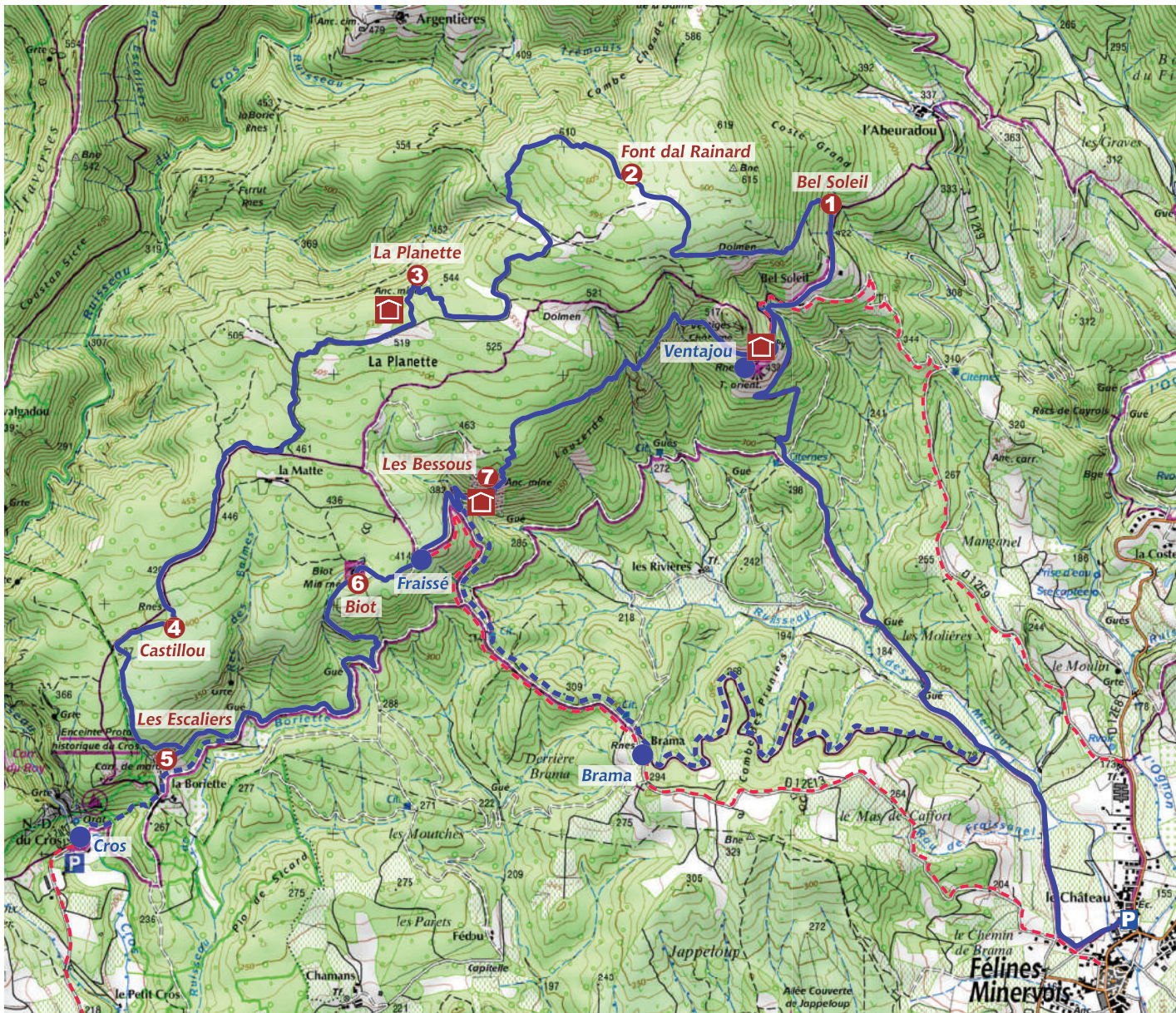




Le Sentier des Marbrières



-  Sentier des Marbrières
-  Liaison pédestre
-  Carrière de marbre
-  Abri / Refuge
-  Autres sentiers
-  Accès motorisé
-  Accès pédestre

Balilage JAUNE

 N
 500 m
 Echelle 1/27660°

Le Sentier des Marbrières a été créé par les bénévoles de l'association 'Culture et Patrimoine Félinois', avec l'aide de la commune de Félines-Minervois, propriétaire du foncier.

Circuit extrait du topoguide® l'Hérault à Pied, inscrit au Plan départemental des itinéraires de promenade et de randonnée (PDIPR), aménagé, entretenu et balisé par le Conseil Départemental de l'Hérault.

Rens.: Culture et Patrimoine 04 68 91 41 68, Mairie 04 68 91 41 70.
 Cartographie : Philippe Keller. Photos de Jean Zanca, Philippe Keller & Pierre Parent. © IGN 2018.



Le Sentier des Marbrières



Sept anciennes carrières de marbre sont reliées par un sentier cheminant sur le plateau de la Planette et offrant de nombreux points de vue sur la Montagne Noire, la plaine de l'Aude, les Corbières et les Pyrénées. Aux passages à découvert alternent des passages sous bois de chênes verts et de pins. Le sentier comporte de nombreux passages plats et aisés, mais il comporte aussi des dénivelés et des parties caillouteuses, parfois glissantes en cas de pluie. Il est ainsi classé de difficulté moyenne, nécessite des chaussures correctes (de sport ou de marche) et un pied sûr.

Pourquoi venir ?

Pour découvrir des carrières, certaines ouvertes à l'époque antique, lorsque les Romains utilisaient beaucoup le marbre, d'autres à l'époque médiévale et à la renaissance: de la carrière des Bessous ('bessos' signifie jumeaux en Occitan, 'bessons' en vieux français) provient le marbre de plusieurs dizaines de cheminées du château de Versailles. Venir pour comprendre les modes d'exploitation des carrières, voir par exemple le seul moulin à vent bâti pour scier le marbre ⑥.

Venir aussi pour les paysages traversés, la faune et la flore de ce riche lieu qui en font une randonnée originale.

Se préparer ?

Hors été, le vent est souvent fort, nous conseillons donc pull et coupe-vent. Le sentier démarre au soleil levant à l'abri du vent dominant, le Cers, qui souffle de l'ouest, il franchit ensuite les carrières les plus soumises au vent ②③, puis descend. A la mi-journée, on peut se restaurer à l'abri des carrières. Le sentier s'achève au sud/sud-est abrité du vent ④⑤⑥. Deux abris permettent de se protéger en cas de pluie ③⑦, ainsi que le refuge de Ventajou. **En été**, partez tôt le matin, prenez de l'eau et couvrez-vous la tête.

Se rendre aux départs

Accès motorisé. P1 Ventajou: à Félines, suivre Camplong puis à gauche l'Abeouradou. P2 Fraissé: à Félines, suivre la route de Brama qui démarre à gauche de La Poste. P3 Cros: à la sortie de Caunes-Minervoises en direction de Trausse, prendre à gauche direction Notre-Dame du Cros. **Accès pédestre.** Depuis la Mairie de Félines, suivre le sentier menant à Ventajou ou Brama (balisage jaune).

Services

A Ventajou : refuge communal avec tables, cheminée, ouvert toute l'année.

A Félines :

- Bar l'Occitan 04 68 91 58 97
- Epicerie Le Panier de Julie 04 30 16 60 98 (Alimentation générale, fruits, légumes, pain, viennoiseries, viande, vin...)
- Mairie 04 68 91 41 70
- Station Marty 04 68 91 41 79 (Essence, tabac, presse, vin...)

A proximité : Distributeur de billets: Olonzac, Rieux-Minervoises, Caunes-Minervoises. Pharmacie: La Livinière, Pépieux, Peyriac-Minervoises et Caunes-Minervoises.

Office de tourisme intercommunal :

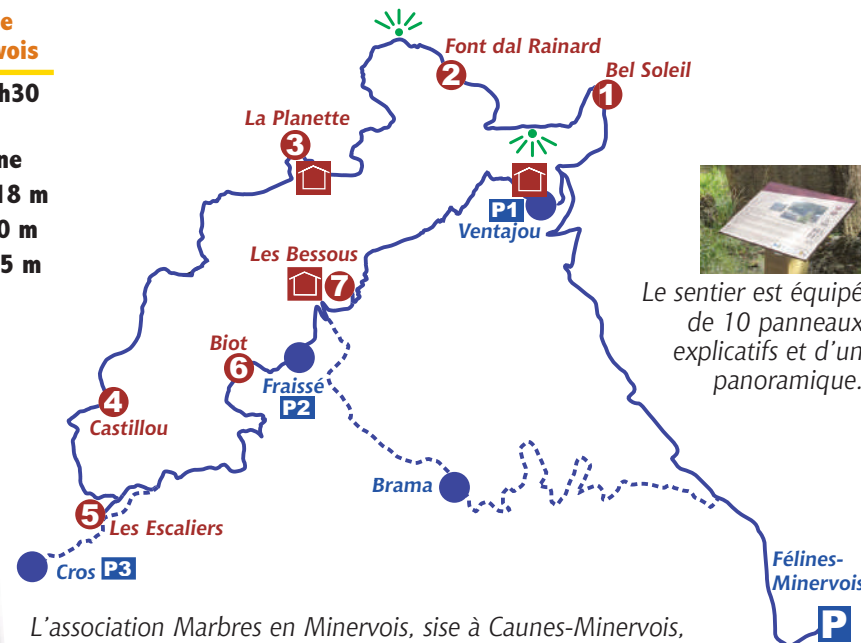
- Minerve 04 68 91 81 43
- Olonzac 04 68 91 20 11

Parcours et conseils

Le sentier débute place de la Mairie à Félines-Minervoises et vous mène à pied par la route des 'Rivières' jusqu'à Ventajou, site venteux comme son nom l'indique. Le refuge, bâti sur des ruines d'habitations par l'association Culture et Patrimoine Félinois en 2003, et les murs de l'église, consolidés par la même association, sont les derniers vestiges du village de Ventajou, abandonné vers 1370, bâti sur un promontoire rocheux au sommet duquel trônait le château et son donjon. De là, vous partirez à la découverte des anciennes carrières de marbre, à commencer par celle de Bel Soleil ①, jusqu'au point d'orgue de la randonnée, la grande carrière des Bessous ⑦. La dernière liaison, des Bessous à Ventajou, est très belle mais un peu plus exigeante physiquement que le reste du parcours. Si vous êtes un peu fatigués, ou pris par le temps, vous pouvez revenir sur vos pas et redescendre à Félines par Brama.

Au départ de Félines-Minervoises

Marche seule : 6h30
Longueur 21 km
Difficulté moyenne
Dénivelé total 818 m
Altitude mini 160 m
Altitude maxi 605 m



Le sentier est équipé de 10 panneaux explicatifs et d'un panoramique.

L'association Marbres en Minervoises, sise à Caunes-Minervoises, a édité, avec l'aide du Conseil Départemental de l'Aude, une carte proposant 4 circuits de balades et randonnées autour du marbre: Caunes-Minervoises, Félines-Minervoises (Sentier des Marbrières), Trausse et Villeneuve-Minervoises, soit 52 km au total, d'un circuit nommé Le Sentier du Marbre. Rens. Office de Tourisme de Caunes-Minervoises 04 68 76 34 74