


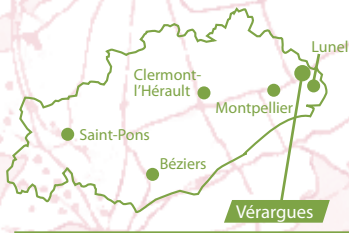


- 1 Au parking **P**, traverser la route et, face au calvaire, partir à gauche sur la route Vieille. Marcher sur environ 750 m le long de la ligne électrique. Environ 100 m après une maison, atteindre une croisée de chemins.
- 2 Tourner à gauche, puis à droite pour rejoindre une large piste. Aller à droite, ignorer un départ à gauche, passer devant le Mas de Vallongue (53) (propriété privée). Rejoindre une petite route (chemin de la Monnaie, *Via Domitia*, sentier GR® 653 vers Saint-Jacques-de-Compostelle) que l'on emprunte à droite sur environ 250 m.
- 3 Virer à droite sur une large piste, et très vite, à la fourche, aller à gauche (54) vue sur le pic Saint-Loup et l'Hortus). Plus loin, ignorer une piste à gauche. Continuer dans le prolongement.
- 4 S'engager à gauche dans un chemin herbeux entre les champs. Continuer le long du château de la Devèze (55), puis aller à droite vers la route D 110 ; la traverser (56 forte circulation) et continuer jusqu'à un carrefour de pistes. Prendre la deuxième à gauche, cheminer entre les vignes et gagner un autre carrefour de pistes.
- 5 S'engager à droite dans la pinède sur une allée barrée par de gros rochers. Au bout, aller à droite, puis à gauche pour rejoindre une voie goudronnée. Continuer en face, puis aller à gauche. Longez les imposants bâtiments du château de Pouget (57). La piste vire à gauche puis à droite, passe sous une ligne à haute tension et débouche sur une petite route. Aller à droite jusqu'à la D 110^{P2}.
- 6 À droite, longer la route en passant au bord de la vigne. Plus loin, reprendre pied sur la route. Passer devant un bassin entouré de grands platanes. Continuer vers le village. Au rond-point, aller en face, puis tourner à gauche dans la rue du Château d'Eau (château de Vérargues 58). Au rond-point suivant, continuer en direction de Saturargues. Marcher environ 200 m pour retrouver le parking.



Cette randonnée chemine sur le terroir de coteaux entre les vignes de l'A.O.P. Muscat de Lunel et les pinèdes. Vous aurez l'occasion de découvrir deux caveaux de muscatiers et producteurs de vin, mais aussi de passer sur le tracé de la *Via Domitia*.

MONTPELLIER PETITE CAMARGUE



◆ Vérargues, à 7 km de Lunel par les D 171^{E1} et D 110. Dans le village, au rond-point, prendre à droite en direction de Saturargues

◆ **P** (GPS : N 43°43'3.3" – E 4°6'15.3") à gauche après le panneau de sortie de Vérargues

◆ Sur le territoire des communes de : Vérargues

RECOMMANDATIONS



- > Prévoir une réserve d'eau par personne / *Provide a water reserve per person.*
- > Se protéger du soleil ou du froid selon les saisons / *Protect yourself from the sun or the cold depending on the seasons.*
- > En période de chasse, se renseigner auprès de la mairie / *In hunting season, inquire at the town hall.*
- > Respecter le milieu naturel / *Respect the natural environment.*
- > Refermer les clôtures / *Close the fences.*
- > Respecter les propriétés privées, les exploitations et les autres usagers des espaces traversés / *Respect the private properties, the farms and other users of spaces crossed.*

INFOS

- ◆ **Office de Tourisme de Lunel Agglo**
04 67 71 01 37, www.ot-paysdelunel.fr
- ◆ **Communauté de Communes de Lunel Agglo**
04 67 83 87 00, www.lunelagglo.fr
- ◆ **Comité Départemental de la Randonnée Pédestre de l'Hérault**
04 67 67 41 15, www.ffrandonnee34.fr

Papier issu de forêts gérées durablement. Ne pas jeter sur la voie publique. Labus d'alcool est dangereux pour la santé. À consommer avec modération. Conception : FFrandonnée Hérault, Nicolas Vincent. Éditions : FFrandonnée Hérault. Office de tourisme de Lunel Agglo. Impression : ImpAct 2024

Les châteaux du Muscat de Lunel

Vérargues

Fiche

RANDONNATEUR


L'ÉCENOTOUR
Hérault



9 km

2 h 30

facile



Itinéraire aménagé par la Communauté de Communes de Lunel Agglo et la Commune de Vérargues avec le soutien du Conseil Départemental de l'Hérault.





carte au 1:25 000
n° 2843 OT © IGN
copie et reproduction interdite

SURICATE
TOUS SENTINELLE DES SPORTS DE NATURE
Signaler un danger ou un changement
sentinelles.sportsdenature.fr

OUTDOOR VISION
Partagez vos traces GPS et contribuez à
l'amélioration de nos sites de pratiques
outdoorvision.fr

LÉGENDE DE LA CARTE

- Tracé de l'itinéraire
- Accès
- Repères chiffrés
- Parking
- Prudence
- À voir
- Point de vue

- Bonne direction
- Changement de direction
- Mauvaise direction

CODE DE BALISAGE

AUTRES RECOMMANDATIONS :
> Circuit à ne pas entreprendre par forte chaleur.
Numéro de secours : 112



LE MUSCAT DE LUNEL, SON TERROIR, SON HISTOIRE

Le vignoble de Lunel Agglo fait partie du plus vieux vignoble du monde. L'aire d'appellation de l'A.O.P Muscat de Lunel s'étend sur les communes de Lunel, Lunel-Viel, Saturargues et Vérargues et est répartie sur 330 hectares. Les vignes du muscat à petit grain, cultivées sur les terrasses alluvionnaires villafranchiennes de galets roulés, donnent à ce vin doux naturel un caractère fin avec un parfum subtil.

Depuis l'Antiquité, l'introduction de la vigne sur les côtes occitanes est attribuée aux grecs de la région d'Agde, vers 600 avant J.-C. : le commerce du vin se développe jusqu'à connaître un essor considérable lors de la colonisation romaine. La première vigne connue de l'homme aurait été un muscat. Les Templiers, les Chevaliers de malte amènent des connaissances acquises dans des pays dits exotiques. Quand en 1647, le prince de Condé fait halte à Lunel, on lui sert du muscat.

Il en fut de même au cours des passages de Louis XIII à Lunel ainsi que Richelieu et Mazarin. En 1750, Jean-Jacques Rousseau le qualifie de « meilleur muscat d'Europe ». C'est à cette époque que l'abbé Bouquet va donner un essor au muscat à Lunel-Viel. Au XIX^e siècle, le muscat de Lunel est un des trois vins que Pauline Borghese faisait envoyer à son frère Napoléon Bonaparte à Sainte-Hélène. Dès 1841, l'histoire du Muscat de Lunel est liée à celle de François Sabatier d'Espéran et de son château de la Tour de Farges. Sous le président Carnot, le Muscat de Lunel figurait au menu de l'Élysée. Nouvel essor en 1929, au Mas de Fourques, que Jean Hugo vient d'hériter de sa mère. Le 27 octobre 1943, un décret reconnaissait et réglementait cette nouvelle appellation. Créée en 1957, la Cave coopérative du Muscat de Lunel regroupe actuellement près de 70 coopérateurs.



CHÂTEAUX, PROPRIÉTÉS VITICOLES ET PETIT PATRIMOINE

Ce circuit vous permet d'emprunter une toute petite portion de la *Via Domitia*, proche de l'A 9, la plus ancienne route construite en Gaule par les Romains, élaborée vers 120 av. J.-C. Un des chemins de Saint-Jacques-de-Compostelle, la voie d'Arles, s'est longtemps confondue avec la *Via Domitia*.

D'autres éléments patrimoniaux remarquables ponctuent cette randonnée, notamment les châteaux des grandes propriétés viticoles : le château de la Devèze, construit en 1701, est un domaine viticole. Le château de Pouget, édifié entre le XV^e et le XIX^e siècle, est actuellement un lieu de réception pour évènements (mariage, congrès...). À Vérargues, l'ancienne église se situait à l'emplacement de l'actuelle cave du château de Vérargues, aujourd'hui caveau viticole producteur du Muscat de Lunel.



À DÉGUSTER

- ◆ Cave coopérative **Les Vignerons du Muscat de Lunel**, label Vignobles et Découvertes, route de Lunel-Viel, 34400 Vérargues, 04 67 86 00 09.
- ◆ **Château de Vérargues**, label Vignobles et Découvertes, 1, rue du Château d'Eau, 34400 Vérargues, 04 67 86 09 70.

À SAVOIR

- ◆ **Le comporte**, est un sac à dos vigneron qui vous permet de découvrir en famille les richesses de nos vignobles de manière ludique ! En Vidourle Camargue, vous pourrez retirer gratuitement le sac le temps d'une journée chez les partenaires du réseau Vignobles et Découvertes : caves, offices de tourisme, hébergements. Trouver les adresses sur le site du PETR Vidourle Camargue : www.petr-vidourlecamargue.fr