

IDÉES DÉCOUVERTE



Domaine du Moulin de Lène à Magalas

Sur la route de Fouzilhon, ce domaine viticole labellisé Accueil Vélo propose une balade pédagogique au cœur de son vignoble et des dégustations (avec modération) de ses vins. Pour faire une pause, l'aire de pique-nique ombragée est idéale.

La tour romane de Puissalicon

Du haut de ses 26m de hauteur, ce magnifique clocher de style lombard fut édifié au XI^e siècle. C'était la tour attenante à une église aujourd'hui disparue et constitue aujourd'hui un obélisque singulier, en plein cœur du cimetière du village.

Eglise Notre-Dame-des-Pins

La chapelle doit son nom aux ruines de la villa romaine « ad pinis », au-dessus desquelles elle a été construite et au bouquet de pins maritimes qui l'entourent. Elle date du XII^e siècle et fut fortifiée au XIV^e siècle, durant la Guerre de Cent Ans. Son atout majeur : son porche ouvragé typiquement roman surplombant une porte bleue.



INFORMATIONS PRATIQUES

ACCÈS SANS VOITURE :



Magalas Gare SNCF



Autocar : lignes 646/655
Arrêt Gare SNCF à Magalas



Vélocitatie (V84)

Connexion train :
Béziers Gare SNCF

OFFICES DE TOURISME Magalas | 04 67 36 67 13

www.tourisme-avant-monts.fr

Béziers | 04 99 41 36 36

www.beziers-mediterranee.com



« Le projet INHERIT a pour objectif la valorisation et la conservation du patrimoine naturel dans les destinations méditerranéennes afin d'offrir aux visiteurs des expériences uniques de découverte du patrimoine naturel autour d'activités de tourisme durable. »



Téléchargez la trace
et retrouvez toutes
les informations
pratiques sur notre site
www.herault-tourisme.com
04 67 67 71 71



Respectez le code de la route et restez vigilant.
Le casque est vivement conseillé et obligatoire
pour les moins de 12 ans.



IDÉE
VÉLO

BALADES SUR LES ROUTES DU VIGNOBLE BITERROIS



TRÈS FACILE	DISTANCE 22,3 km	DÉNIVELÉ + 186 m	DURÉE ESTIMÉE 2h00	ROUTE à faible trafic voie verte
				TYPE DE VOIES



herault-tourisme.com

1 | Vous partez de la gare de Magalas, village médiéval perché sur une colline dont les vestiges sont encore nombreux, vous empruntez l'Avenue de la gare puis la D18 en direction de Puissalicon.

2 | Perché sur son puech, Puissalicon est un village circulaire et intègre trois enceintes de remparts épais avec trois portes. Sentinelle du village, c'est au XI^e siècle que le clocher dit « tour romane » est édifié avec une église aujourd'hui disparue. Ensuite, la D33E4 est tranquille pour rejoindre Lieuran-les-Béziers. Ça monte sensiblement, puis ça descend en pente douce à travers les vignobles de l'arrière-pays biterrois.

3 | Traversée par le Libron, fleuve côtier qui longe la plaine biterroise, la commune de Lieuran abrite la belle église Saint-Martin, édifiée au XII^e siècle et de style roman. De cette époque, elle conserve le chevet, la travée de chœur et le clocher. Vous pouvez profiter de la tranquillité des bords du Libron pour faire une pause.

4 | 2 km après Lieuran-les-Béziers, vous arrivez à Bassan en profitant de quelques belles vues sur le vignoble. Bassan abrite une remarquable église dédiée à Saint-Pierre-aux-Liens, dont l'histoire est racontée dans les fresques du chevet et sur les vitraux. La construction est remaniée au XII^e siècle, fortifiée au XIV^e, avec mâchicoulis et contreforts renforcés. Des travaux de restauration des peintures ont mis à jour l'un des plus grands décors du XIX^e siècle dans la région, recouvrant l'intégralité de l'abside.

5 | Depuis Bassan, vous suivez l'avenue de la Gare, puis, au croisement avec la rue du Crès, vous empruntez la voie verte en sable compacté jusqu'à Servian.

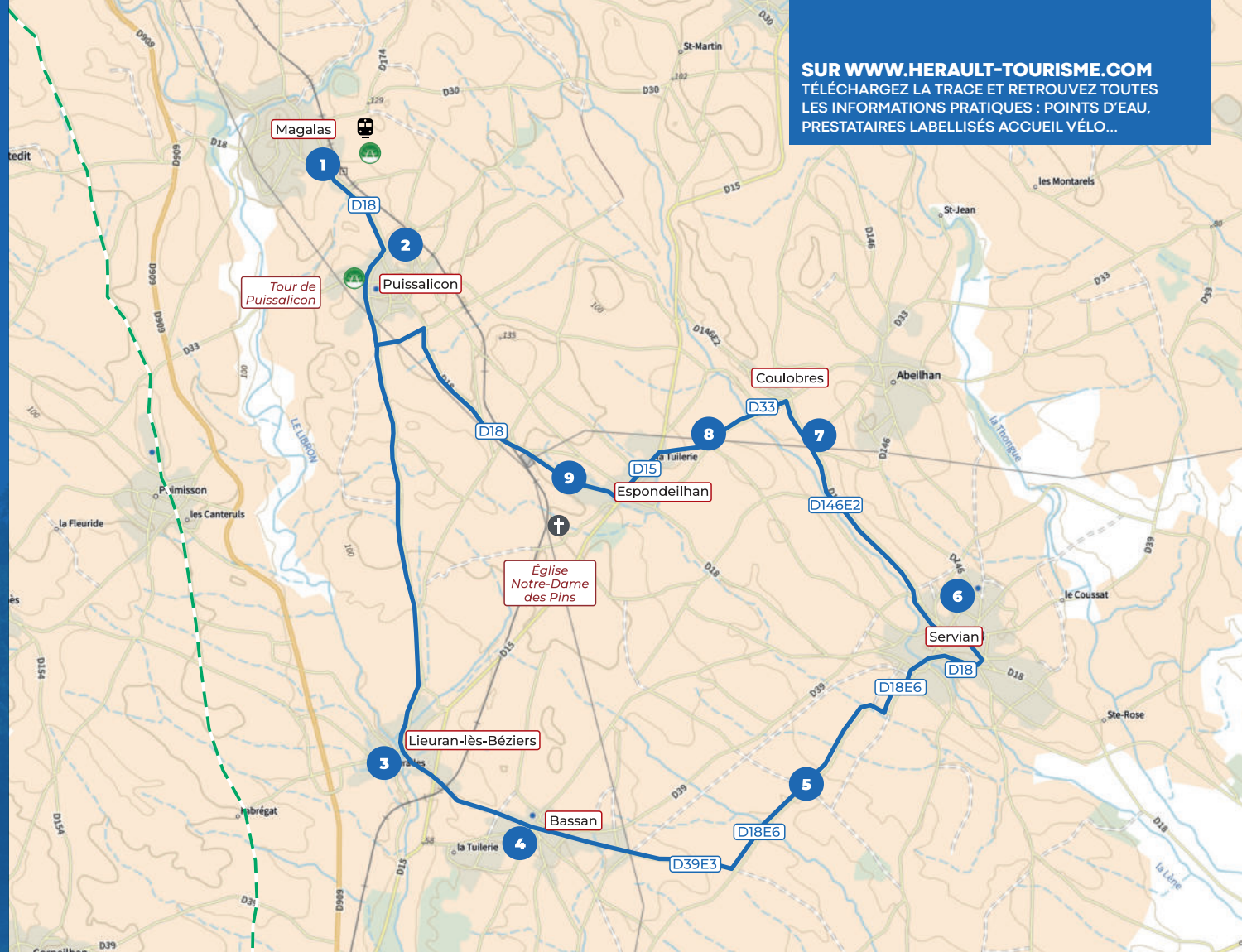
6 | Le village de Servian mêle un cœur de ville médiéval et des maisons vigneronnes du XIX^e siècle. Du chemin de ronde à l'église classée bâtie au XII^e siècle, les vestiges historiques laissent imaginer le hameau du Moyen-Age, édifié sur le rocher et protégé par les remparts.







7 | Après Servian, vous prenez la D146E2 en direction de Coulobres. Vous pouvez y aller voir l'église Saint-Félix-de-Gérone, de style gothique méridional, moyennant une belle petite montée.

8 | Après Coulobres, vous suivez le chemin du Pétrole puis la D33 jusqu'à Espondeilhan. A 500m au Sud d'Espondeilhan, le détour à l'église Notre-Dame des Pins vaut vraiment le coup.

9 | A Espondeilhan, vous suivez la D18 jusqu'à Puissalicon et Magalas.

SUR WWW.HERAULT-TOURISME.COM
TÉLÉCHARGEZ LA TRACE ET RETROUVEZ TOUTES
LES INFORMATIONS PRATIQUES : POINTS D'EAU,
PRESTATAIRES LABELLISÉS ACCUEIL VÉLO...



 Signalétique à suivre	 Table de pique-nique
 Repères chiffrés	 Gare SNCF
 Tracé	 Vélocitatie (V84)

Signalez les anomalies
rencontrées sur :

