

IDÉES DÉCOUVERTE



Pont du Diable

Accroché aux roches abruptes, il enjambe le fleuve en son point le plus resserré. Considéré comme l'un des plus vieux ponts médiévaux français (XI^e siècle), il est classé au patrimoine mondial de l'humanité par l'UNESCO au titre des chemins de Saint-Jacques. Sous son ombre et au-delà, le lieu invite à la baignade ou à la balade en canoë.



Saint-Guilhem-le-Désert

Faites le tour du village par la petite route qui grimpe jusqu'à sa place principale où règnent son immense et vénérable platane, ses terrasses et sa fontaine. Là est l'entrée de l'abbaye de Gellone, joyau de l'art roman languedocien depuis le IX^e siècle. Inscrite au patrimoine mondial par l'UNESCO au titre des Chemins de Saint-Jacques-de-Compostelle, elle constitue un jalon emblématique du Chemin d'Arles.

Saint-Jean-de-Buèges

Son château féodal (XII-XVIII^e siècle) en impose du haut de son piton rocheux. Dans le village, dirigez-vous vers l'église de la Nativité-de-Saint-Jean-Baptiste et la Vierge qui se détache depuis son socle des falaises de la Séranne.



INFORMATIONS PRATIQUES

ACCÈS SANS VOITURE :



Autocar : ligne n°668
Arrêt Pont du Diable
à Saint-Jean-de-Fos



Voie verte Gignac-Aniane

Boucle cyclo n°10

Connexion tramway Montpellier :
Lignes 1 et 3 - station Mosson

OFFICES DE TOURISME

Site du Pont du Diable | 04 67 56 41 97
Gignac - Saint-Guilhem-le-Désert | 04 67 57 58 83
www.saintguilhem-valleeherault.fr



« Le projet INHERIT a pour objectif la valorisation et la conservation du patrimoine naturel dans les destinations méditerranéennes afin d'offrir aux visiteurs des expériences uniques de découverte du patrimoine naturel autour d'activités de tourisme durable. »



Téléchargez la trace
et retrouvez toutes
les informations
pratiques sur notre site
www.herault-tourisme.com
04 67 67 71 71



Respectez le code de la route et restez vigilant.
Le casque est vivement conseillé et obligatoire
pour les moins de 12 ans.

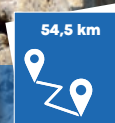


IDÉE
VÉLO

GORGES, DE L'HERAULT ET COL DES LAVAGNES




TRÈS DIFFICILE




54,5 km

DISTANCE



+ 800 m

DÉNIVELÉ



4h30

DURÉE ESTIMÉE




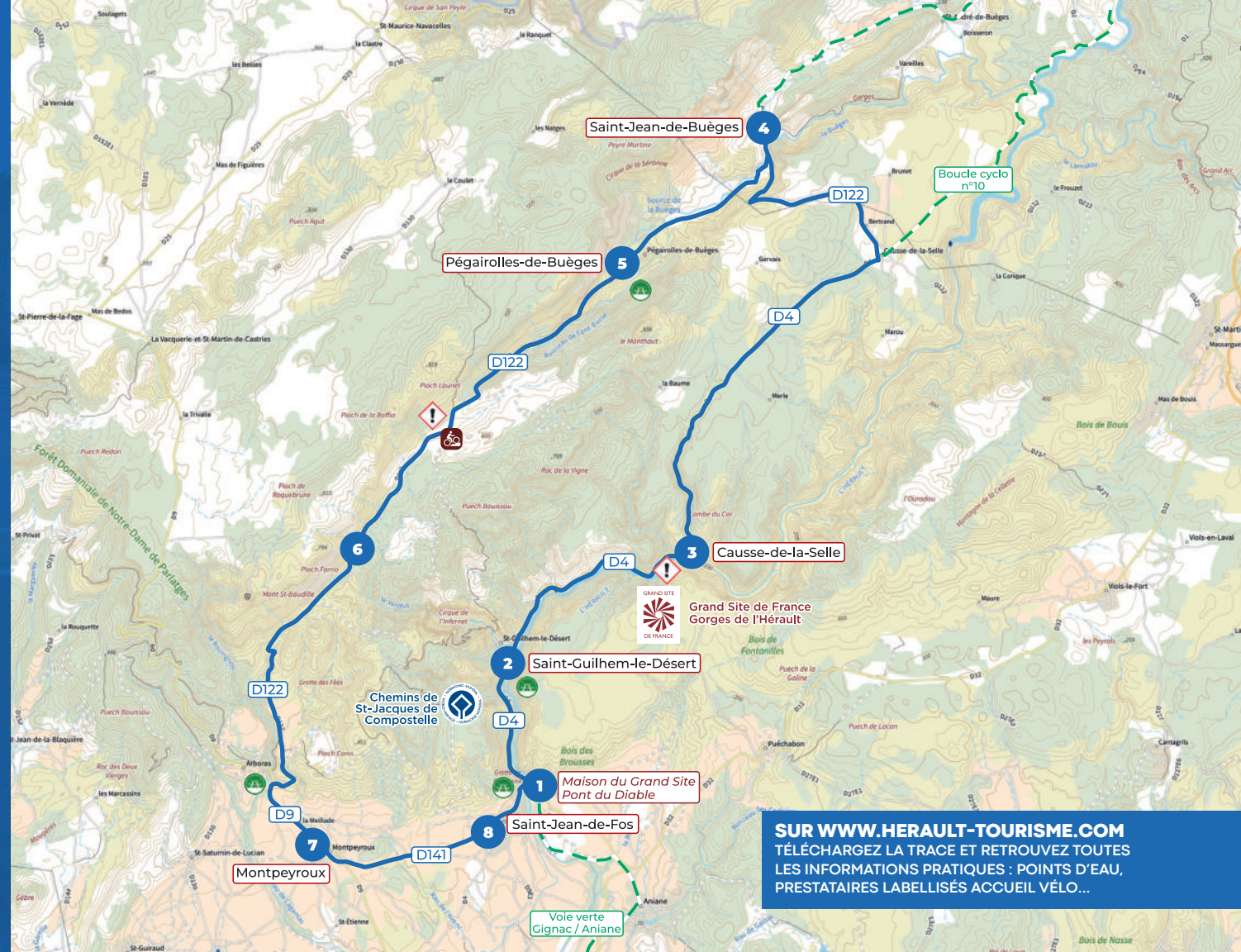
ROUTE
à faible trafic

TYPE
DE VOIES



herault-tourisme.com

- 1 |  Votre départ s'effectue à la Maison du Grand Site au pont du Diable, qui marque l'entrée des gorges de l'Hérault. Après le pont, vous suivez les gorges sur 3 km pour rejoindre Saint-Guilhem le Désert.
- 2 | Quittez le village en continuant à remonter les gorges de l'Hérault. La route est magnifique, quoique relativement fréquentée en saison. L'eau claire en contrebas invite à la contemplation ou à la baignade.
- 3 | Après 10 km, la route bifurque à gauche et quitte le cours d'eau. Vous entamez alors la 2nde difficulté du jour avec une ascension régulière et peu pentue, 5 km pour 210 m de dénivelé. Vous montez ainsi sur le causse puis rejoignez Causse-de-la-Selle, où vous tournez à gauche. Après une montée légère, vous plongez sur la descente magnifique qui vous amène à Saint-Jean-de-Buèges, après vous avoir offert des points de vue à couper le souffle
- 4 | Vous arrivez à Saint-Jean-de-Buèges, joli village médiéval cerné de montagnes et blotti contre l'imposant Roc de Tracastel. Vous quittez désormais le village par la D122 en longeant la Buèges jusqu'à sa source, 3 km plus loin, que vous pouvez découvrir par un tout petit crochet, bien indiqué. La résurgence forme à cet endroit une belle vasque, de couleur émeraude, emplie d'eau filtrée par la roche calcaire. En reprenant la route, vous apercevez en hauteur sur votre gauche le joli village perché de Pégairolles de Buèges.
- 5 | C'est au pied de Pégairolles que vous entamez la difficile ascension du col des Lavagnes, un peu plus de 6 km de montée pour 370 m de dénivelé environ... Le revêtement est granuleux, la route étroite et sinueuse, les portions de pente irrégulières, avec des passages fréquents entre 8 et 10%. Si vous ajoutez à ça la chaleur d'un soleil d'été, vous comprenez pourquoi nous parlons d'une ascension difficile. L'effort est largement compensé par la beauté du panorama. Vous remontez une vallée encaissée dans la forêt domaniale de Saint-Guilhem-le-Désert. Les oliviers qui bordent la route laissent rapidement place aux garrigues et aux roches. Une fois au sommet, vous êtes un peu au bout du monde...
- 6 | Vous traversez alors un plateau en faux-plat descendant sur environ 6 km, dominé sur la droite par le Mont Saint-Baudille et son antenne caractéristique. La route est assez dégradée. Puis vous entamez une longue portion de descente jusqu'à Montpeyroux. Au fur et à mesure, vous découvrez face à vous la plaine héraultaise que vous dominez, où les vignes remplacent le causse.
- 7 | Vous traversez l'agréable village de Montpeyroux, en passant notamment au pied de son étonnant clocher à l'air libre, puis vous rejoignez Saint-Jean de Fos 4 km plus loin, toujours en portion descendante. Le village s'est développé au XI^e siècle, suite à la construction du fameux pont du Diable, qui constituait un relais important sur la route entre les deux abbayes de Gellone et d'Aniane. Saint-Jean de Fos est également connu pour sa production de céramique. Argileum - musée de la Poterie permet de découvrir un authentique atelier du XIX^e siècle étonnamment restauré et propose un parcours unique et ludique autour de ce savoir-faire.
- 8 | Une légère descente et vous êtes de retour au Pont du Diable, votre point de départ.



SUR WWW.HERAULT-TOURISME.COM
TÉLÉCHARGEZ LA TRACE ET RETROUVEZ TOUTES
LES INFORMATIONS PRATIQUES : POINTS D'EAU,
PRESTATAIRES LABELISÉS ACCUEIL VÉLO...

POINT DE VIGILANCE

SOYEZ VIGILANTS AU TRAFIC ESTIVAL
LE LONG DES GORGES DE L'HÉRAULT
AINSI QUE SUR LA ROUTE DESCENDANT
LE COL DES LAVAGNES (ROUTE ÉTROITE
ET SINUEUSE, LE REVÊTEMENT
PEUT COMPORTER QUELQUES PIÈGES).

Signalez les anomalies
rencontrées sur :



Signalétique à suivre



Repères chiffrés



Table de pique-nique



Tracé



Prudence



Ascension de cols



Voies d'accès à vélo