

GR® DE PAYS TOUR EN SAINT-CHINIAN



SAINT-CHINIAN © DTI Canal du Midi au St-Chinian

Hérault

VERS FONCAUDE © G. Soudier / Pays HVL



VIGNOBLES © G. Soudier / Pays HVL



#canaldumiditourisme #saintchinian #heraulttrando #herault #plaisirdherault #vignoble
#randonnee #hiking #igersherault #Envie de vous surprendre ? #Envie de déguster #En itinérance

DISTANCE 48 km
DURÉE 12 h
D+ 1000 m

SITUATION
Saint-Chinian, à 28 km au nord-ouest de Béziers par la D 612

PARKING
av. Charles Trenet, Saint-Chinian (34360)

DÉPART Saint-Chinian, Maison des Vins de Saint-Chinian, GPS : 43.420100° / 2.945642°

INFOS TOURISTIQUES
• Office de Tourisme du Canal du Midi au Saint-Chinian : 04 67 37 85 29, <https://www.tourismecanaldumidi.fr>

FFRandonnée
<https://www.mongr.fr/>



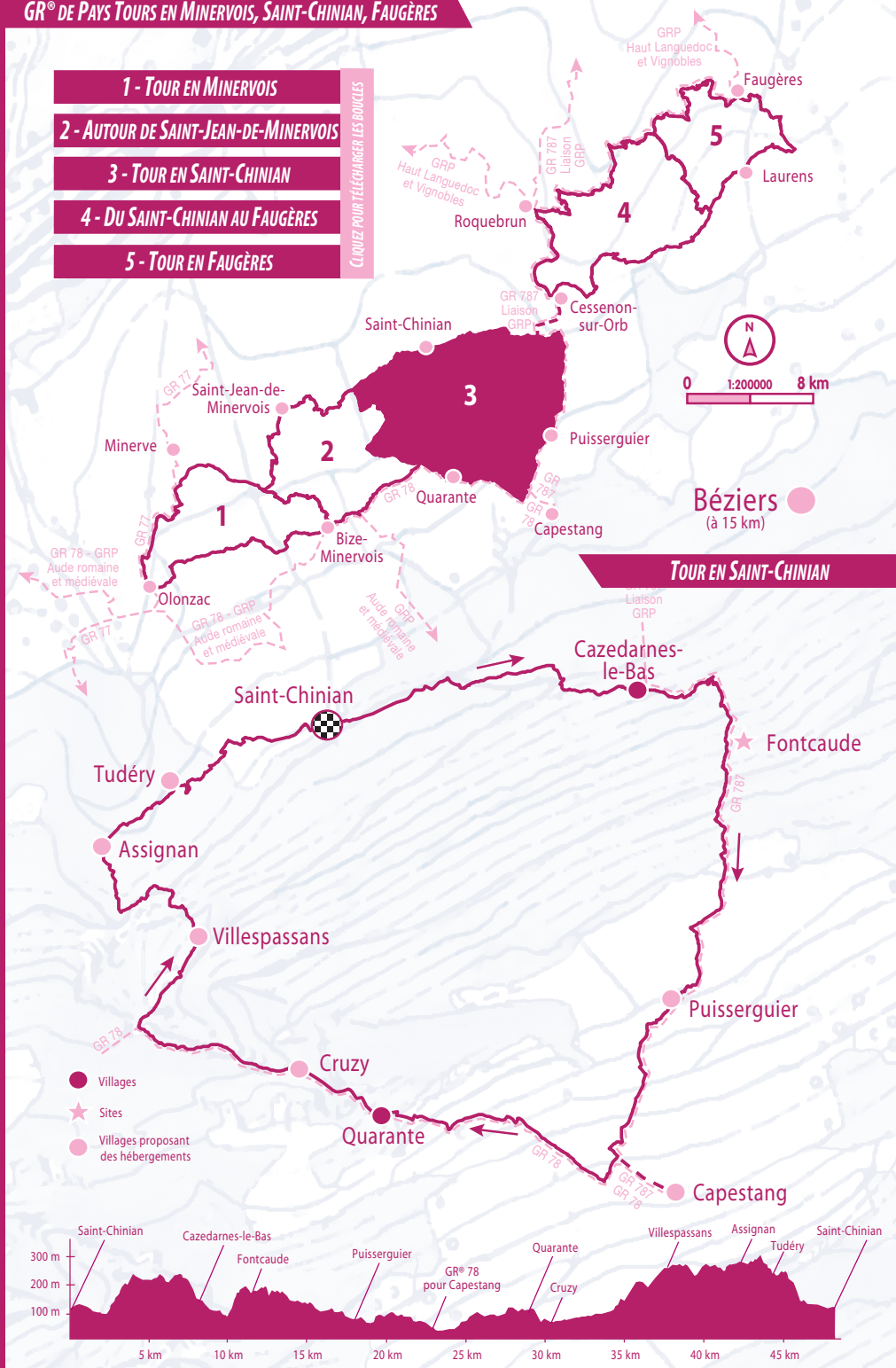
Projet cofinancé par le Fonds Européen Agricole pour le Développement Rural
L'Europe investit dans les zones rurales



GR® DE PAYS TOURS EN MINERVOIS, SAINT-CHINIAN, FAUGÈRES

- 1 - TOUR EN MINERVOIS
- 2 - AUTOUR DE SAINT-JEAN-DE-MINERVOIS
- 3 - TOUR EN SAINT-CHINIAN
- 4 - DU SAINT-CHINIAN AU FAUGÈRES
- 5 - TOUR EN FAUGÈRES

CLIQUEZ POUR TÉLÉCHARGER LES BOUCLES



RPN400-3 - Le nom Randonnée est une marque déposée, nul ne peut l'utiliser sans l'autorisation de la Fédération française de la randonnée pédestre. © FFRandonnée 2021
Rédaction des textes : CDRP24 et Offices de Tourisme : Minervois au Caroux, Canal du Midi au Saint-Chinian et Les Avant-Monts.
Balisage et entretien : Communautés de communes : Minervois au Caroux, Sud Hérault et Les Avant-Monts.

SUGGESTIONS D'ÉTAPES

SUGGESTION COUP DE CŒUR

LE TOUR EN SAINT-CHINIAN en 3 jours

- 1^{er} jour : de Saint-Chinian à Puisserguier, 18,3 km.
- 2^e jour : de Puisserguier à Cruzy via Capestang, 17 km.
- 3^e jour : de Cruzy à Saint-Chinian, 16,7 km.

En 2 jours

- 1^{er} jour : de Saint-Chinian à Puisserguier, 18,3 km.
- 2^e jour : de Puisserguier à Saint-Chinian, 29,7 km.

En 2 jours

- 1^{er} jour : de Saint-Chinian à Capestang, 24,4 km.
- 2^e jour : de Capestang à Saint-Chinian, 27,9 km.

En 2 jours et demi

- 1^{er} jour : de Saint-Chinian à Capestang, 24,4 km.
- 2^e jour : de Capestang à Assignan, 21,3 km.
- 3^e jour : d'Assignan à Saint-Chinian, 6,6 km.

SUGGESTIONS D'HÉBERGEMENTS

Liste non contractuelle. Liste tenue à jour sur : <https://www.tourismecanalumidi.fr/Dormir>

Saint-Chinian (34310)

• **Hôtel Le Pressoir**, 300, route de Saint-Pons, 04 67 38 18 60, fermeture annuelle du 15 janvier au 20 février, 16 chambres, restaurant.

• **Chambres d'hôtes La Maison du Parc**,

5, rue du Canal de l'Abbé, 04 67 89 34 88, 06 86 82 45 38, <http://www.maisonduparc.com/>, ouvert tte l'année, petit-déj. inclus, table d'hôtes.

• **Chambres d'hôtes Au moulin du Martinet**

6 Lieu Dit le Martinet, 06 23 20 93 02, aumoulinmartinet.eatbu.com/, 4 chambres, 12 personnes. Ouvert toute l'année.

• **Camping les Terrasses**** à Saint-Chinian, 04 67 25 35 06, www.camping-les-terrasses.com. Ouvert d'avril à fin octobre.

Puisserguier (34310)

• **Chambres d'hôtes Casa Vigne et Soleil**,

5, chemin de la Rouquette, 04 67 93 71 91, 1 chambre, 2-4 personnes, sauf juillet-août, petit-déjeuner inclus, paiement par chèque ou espèces (pas de CB).

• **Chambres d'hôtes Le Four à Chaux**,

Mme Claudine Riva, 37, chemin de Montfaucon, 04 67 93 35 01, 06 89 83 31 74, www.chambresdhotestherault.com, 2 chambres (4 personnes), toute l'année.

• **Chambre d'hôtes Les Oliviers**, 4 chemin de Saint-Vincent, 06 61 19 02 59, 2 chambres 5 personnes.

Capestang (34310), par les GR® 787 et 78, à 2 km

• **Hôtel Le Relais Bleu**, 19, Cours Belfort, 04 67 93 31 26, <http://www.hotel-restaurant-capestang.fr/>, 6 chambres (15 personnes), restaurant.

• **Chambres d'hôtes La Bellifontaine**,

44, Cours Belfort, 04 67 93 30 61, 06 17 70 32 23, <http://www.bellifontaine.com/>, 4 chambres, 8 personnes, ouvert du 1^{er} avril au 28 octobre, petit-déjeuner inclus.

• **Chambres d'hôtes Cap'Instant**, 16, rue Louis Baisse, 06 59 25 11 64, 06 24 97 40 62, <https://capinstant.wixsite.com/accueil>, 1 chambre, 2 personnes, petit-déjeuner inclus, tables d'hôtes sur demande, ouvert toute l'année.

• **Chambres d'hôtes Les Remparts**, 11, rue de la république, 06 33 61 98 84, 4 chambres, 8 personnes, ouvert toute l'année.

• **Chambres d'hôtes Aux Roses de l'Étang**, 3, avenue des Prés, 04 67 30 48 70, 06 25 17 91 99, <http://www.auxrosesdeletang.fr/>, ouvert du 15 mars au 15 janvier, 3 chambres, 6 personnes.

• **Chambres d'hôtes La Pause sous le pin**, 17 Bis Boulevard Lafayette, 06 15 45 89 43, 3 chambres 8 personnes.

• **Chambres d'hôtes Aux Berges du Canal**,

4, bis impasse Montplaisir, 04 67 01 46 90, 06 72 72 73 16, 2 chambres, 6 personnes, ouvert toute l'année, petit-déjeuner inclus.

• **Chambres d'hôtes La Soulenque**, 1 avenue des Prés, 06 14 27 18 91, www.lasoulenque.com, 4 chambres 13 personnes.

• **Chambres d'hôtes Entre Midi**, 6, place Danton Cabrol, 04 67 93 53 52, <https://entremidi.fr/>, 5 chambres, 10 personnes, ouvert toute l'année, table d'hôtes.

• **Chambres d'hôtes Au Vieux Chai du Canal du Midi**, 5B avenue Emile Loscos, 06 70 52 87 66, 1 chambre, 2 personnes, ouvert du 01/07 au 30/11.

• **Camping municipal Le Tounel**, 5 bld Georges Brassens, 04 67 49 85 95, emplacements tentes et Mobilhomes.

Cruzy (34310)

• **Chambres d'hôtes Le Clos Mazerolles**, 17 rue du Camp du Pal, 04 67 89 77 27, www.leclasmazerolles.com 5 chambres, 15 personnes, ouvert toute l'année, petit-déjeuner inclus, paiement par chèque ou espèces (pas de CB).

• **Chambres d'hôtes La Grange d'Antan**, 2 rue des jardins, 04 67 24 49 04, 06 71 65 88 77, <http://lagrangedantan.fr/>, 3 chambres, 6 personnes, fermé en décembre et janvier, petit-déjeuner inclus, paiement par espèces (pas de CB).

Assignan (34310)

• **Hôtel éclaté Village Castigno**, centre-ville, 04 67 24 26 41, <https://villagecastigno.com>, restaurants.

Tudéry (34360 Saint-Chinian)

• **Chambres d'hôtes Domaine Bordes**, 06 66 60 85 10, 06 66 61 88 28, ouvert du 1^{er} janvier au 31 août et du 1^{er} octobre au 31 décembre, 1 chambre, petit-déjeuner inclus.

COMMENT VENIR ?

Préparez votre trajet ou vos liaisons :
Calculateur d'itinéraires régionaux Occitanie train et cars :
<https://www.mestrajets.lio.laregion.fr/>

Calculateur d'itinéraires internationaux, tout mode de transport :
<https://www.rome2rio.com/fr>

RECOMMANDATIONS



- > Rester sur les chemins balisés. Bien suivre le balisage.
- > Prévoir une réserve d'eau suffisante et se protéger du soleil.
- > Prévoir des chaussures de marche adaptées à la randonnée.
- > Respecter le milieu naturel, les propriétés privées, traversée de pâturage, bien refermer les clôtures.
- > Respecter le travail des vignerons.
- > En période de chasse, rester vigilant et respecter les panneaux indiquant les chasses en cours : pour tous renseignements, contacter la Fédération Départementale des Chasseurs (Hérault : 04 67 42 41 55, Aude : 04 68 78 54 34).



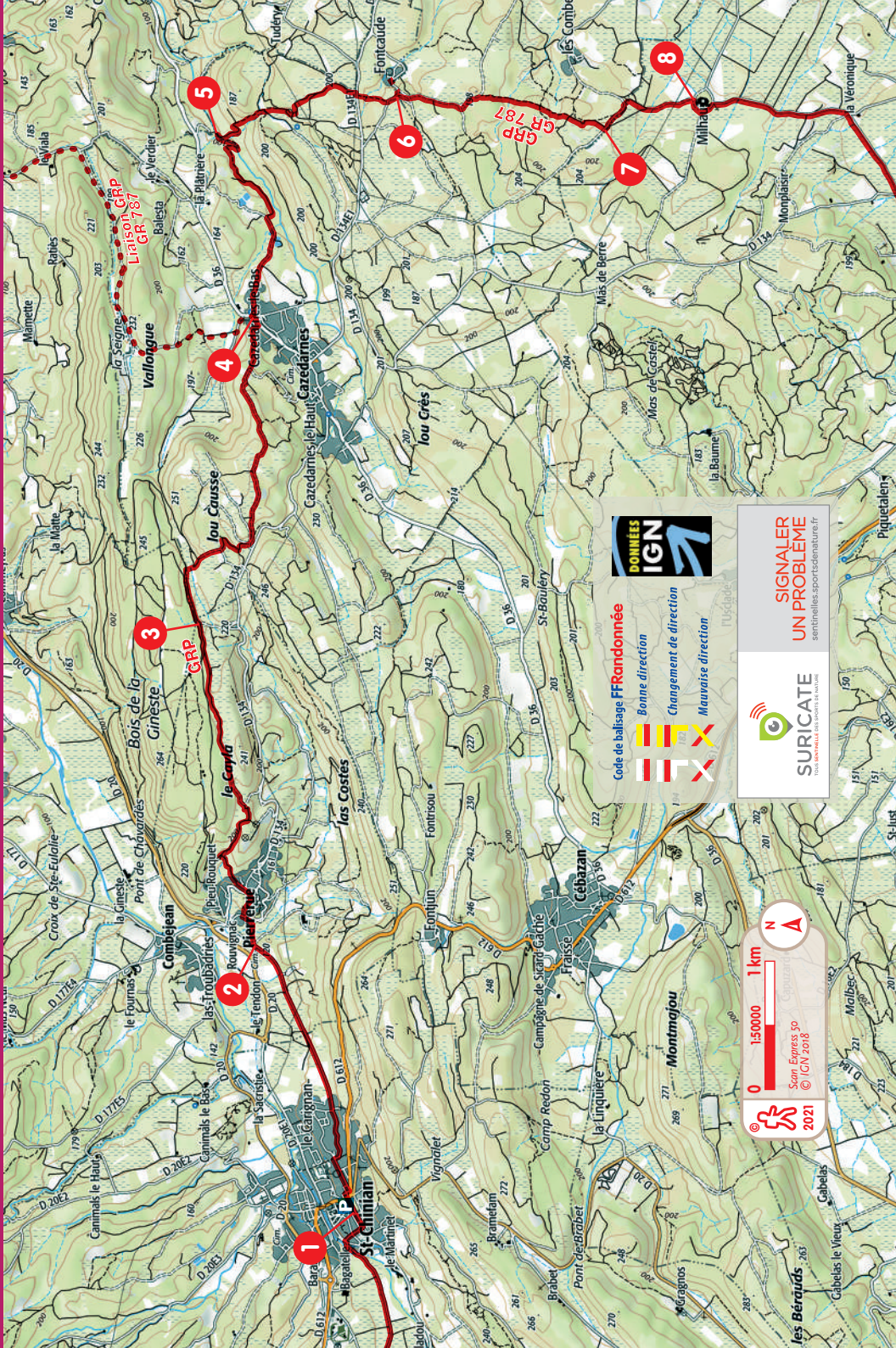
PROVENQUIÈRE, CAPESTANG © G. Saucède / Pays HVL



QUARANTE © G. Saucède / Pays HVL



MARCHE DE PUISSEGUER © G. Saucède / Pays HVL



-
-
-
-
-
-
-
-
-
-
-
-
-

De Saint-Chinian à Cazedarnes-le-Bas 8 km 2h

À Saint-Chinian >

> Saint-Chinian : abbaye Saint-Aignan fondée en 817, église Notre-Dame-de-la-Barthe.

1 Emprunter la promenade sous les platanes puis traverser la Grand-Rue (> **prudence**). Prendre en face la rue des Entrepôts. Virer à droite dans la rue de la Fontaine Janare, puis à gauche dans l'avenue de la Gare. Arriver place de l'Ancienne Gare. Prendre à droite la rue de la Voie Ferrée. Sortir de la ville et suivre la route (voie verte) sur environ 1,5 km pour atteindre un cimetière et un carrefour.

2 Prendre à droite la voie du milieu. Traverser un pont et suivre à gauche la direction de Rouvignac par une piste en terre rouge. Faire quelques pas et s'engager à droite en direction d'un calvaire. Le contourner et emprunter à gauche un sentier montant à Pierrevue. Rejoindre la D 134 et tourner à gauche. Au niveau du panneau de sortie de Pierrevue, prendre à droite la rue de la Fontaine. Suivre le chemin du Bois et, au premier carrefour, tourner à droite. Au carrefour suivant, emprunter à gauche un sentier en balcon sur les vignes, sur environ 1,5 km.


3 Quitter la piste en continuant en face entre vigne et garrigue. Marcher environ 450 m, puis contourner la vigne et reprendre un sentier sur 80 m dans la garrigue qui débouche sur une piste ; poursuivre à droite. Prendre sur la gauche un sentier. Au carrefour, aller à gauche jusqu'à une intersection de pistes. Emprunter celle qui se trouve en face, longeant la route. Rester sur la piste principale (> **bien suivre le balisage**) jusqu'à Cazedarnes-le-Bas. À la route (**commerces à 500 m à droite**), aller à gauche, marcher 90 m.
 > Jonction avec le GR® 787 Le chemin de Fontcaude. Une liaison du GR® de Pays, commune au GR® 787 (balisage blanc-rouge) permet de rejoindre Cessenon-sur-Orb et la boucle Du Saint-Chinian au Faugères.
 > Accès à droite à Cazedarnes-le-Haut (.

De Cazedarnes-le-Bas à l'abbaye de Fontcaude 3,7 km 1h

4 S'engager à droite dans le chemin des Vignals. Passer devant des bassins de décantation. Plus loin, prendre la piste de droite. Traverser successivement deux ruisseaux.

5 Au niveau d'un mazet, monter à droite dans une faille rocheuse. Plus haut, sortir du défilé et rejoindre une piste. Tourner à gauche sur un sentier dans la pinède. Monter un raidillon, passer sous une ligne à haute tension et continuer par une piste, dans le prolongement. Traverser la D 134^{E1} ; l'emprunter à droite sur quelques mètres, puis s'engager à gauche dans un sentier à travers la garrigue (> **bien suivre le balisage**). À la route, aller à gauche et atteindre une longue bâtisse en bordure.

> Accès à gauche à l'abbaye de Fontcaude (à 150 m). > abbaye de Fontcaude : elle est considérée comme le dernier ouvrage romain en Languedoc. Son premier abbé, Bernard de Fontcaude, entreprit la construction des bâtiments au XII^e siècle. Un chapiteau du XIV^e siècle, encore visible, atteste de la présence jacquaire.



ABBAYE DE FONTCAUDE © G. Saucide / Pays HLV

De l'abbaye de Fontcaude à Puisserguier 6,6 km 1h 30

6 Quitter la route pour continuer le long de la bâtisse sur une piste à travers la garrigue. Ignorer des départs à droite et à gauche (> **bien suivre le balisage**) pour atteindre une piste perpendiculaire.

7 Aller à gauche, puis à droite 200 m plus loin. Gagner le domaine de Milhau.
 > Milhau : le nom est d'origine romaine (villa d'Emilius). Dans le secteur, il existe des vestiges d'un village gaulois et de villas romaines. La ferme actuelle était une propriété de l'Ordre des Hospitaliers.

8 Contourner le domaine par la droite. Continuer par la piste goudronnée en face sur environ 2 km pour atteindre la D 134.

DOINÉES IGN

SIGNALER UN PROBLÈME
sentinelles.sport@ IGN.fr

Code de balisage **FR Randonnée**

- Bonne direction
- Changement de direction
- Mauvaise direction

SURICATE
les services de votre territoire

0 1:50000 1 km

Sum Express 50
© IGN 2018

2021



- Pharmacie
- Médecin
- Distributeur de billets
- Train
- Office de Tourisme
- Caveau
- Café
- Restaurant
- Ravitaillement
- Camping
- Chambre d'hôtes
- Hôtel
- Gîte d'étape

9 Laisser la D 134 et s'engager à gauche sur la route bétonnée qui file à travers le vignoble. Passer sous le pont de la rocade et entrer dans Puysserguier. Prendre la première rue à droite, contourner par la gauche un bassin de rétention d'eau et suivre le chemin de la Charette. Au bout, tourner à droite puis à gauche dans la rue Édouard-Adam ; rejoindre l'esplanade. Poursuivre à droite sur le boulevard, traverser par le passage piétons, puis repérer des escaliers dans les anciens remparts ; les grimper et poursuivre dans le prolongement. Déboucher dans une ruelle que l'on emprunte à gauche pour atteindre la place de l'Église.

De Puysserguier à la jonction avec le GR® 78 4,1 km 1 h 15

À Puysserguier >

> Puysserguier : vieux village construit sur le plan d'une circulade, avec des remparts. Église Saint-Paul du XIV^e siècle, chapelles, prierie, vestige du château du Moyen Âge.

> Possibilité de rejoindre Capestang par une Voie Verte.

10 Emprunter la rue Thiers. Au bout, continuer en décalé à gauche dans la rue du Lirou. Au fond de l'impasse, descendre une rampe d'accès, couper la rue d'Espagne et emprunter la Carriera del Mouli. Environ 200 m plus loin, poursuivre à gauche sur une piste bétonnée. Franchir le Lirou, tourner à droite et déboucher sur une route ; passer la Voie Verte puis aller à droite, laisser la route de Crèissan, puis le chemin de Saint-Vincent. Par le chemin de Montfaucou, traverser Four à Chaux et retrouver les champs. Ignorer les accès de part et d'autre pour gagner le château des Carrasses, au milieu du vignoble. Poursuivre la descente, laisser la ferme de Montillet à droite, virer à gauche et atteindre un carrefour.

> Jonction avec le GR® 78, séparation du GR® 787 Le chemin de Fontcaude.

De la jonction avec le GR® 78 à Quarante 6,5 km 1 h 45

Par les GR® 787 et 78 > pour Capestang 2 km 30 min

> Capestang : canal du Midi, collégiale Saint-Étienne du XIII^e siècle, château des Archevêques de Nabonne du XIV^e siècle. Descendre en face vers Capestang, passer devant le cimetière et gagner le canal du Midi.

11 Partir à droite et déboucher sur la D 37 ; traverser > **prudence** et s'engager dans le chemin en face. Atteindre un chemin perpendiculaire que l'on emprunte à droite. Plus loin, couper un chemin, continuer tout droit jusqu'à une petite route. Tourner à droite, puis traverser une pinède. Passer devant une chapelle > chapelle Saint-Barthélemy de Saliès]. À la croix, tourner à droite et, devant une bâtisse > domaine viticole de Saliès], virer à gauche. Aller tout droit jusqu'à la route ; la suivre à droite en longeant la vigne. Au carrefour suivant, aller à gauche sur environ 700 m.

12 Virer deux fois à droite sur une piste en direction d'un château d'eau. Suivre la piste jusqu'à Quarante > **bien suivre le balisage**). Face à un mur en pierre, aller à droite et rejoindre une route ; prendre à gauche, et, au carrefour, poursuivre en face. Déboucher sur la D 37¹² ; emprunter à droite l'avenue du Château jusqu'à un croisement.

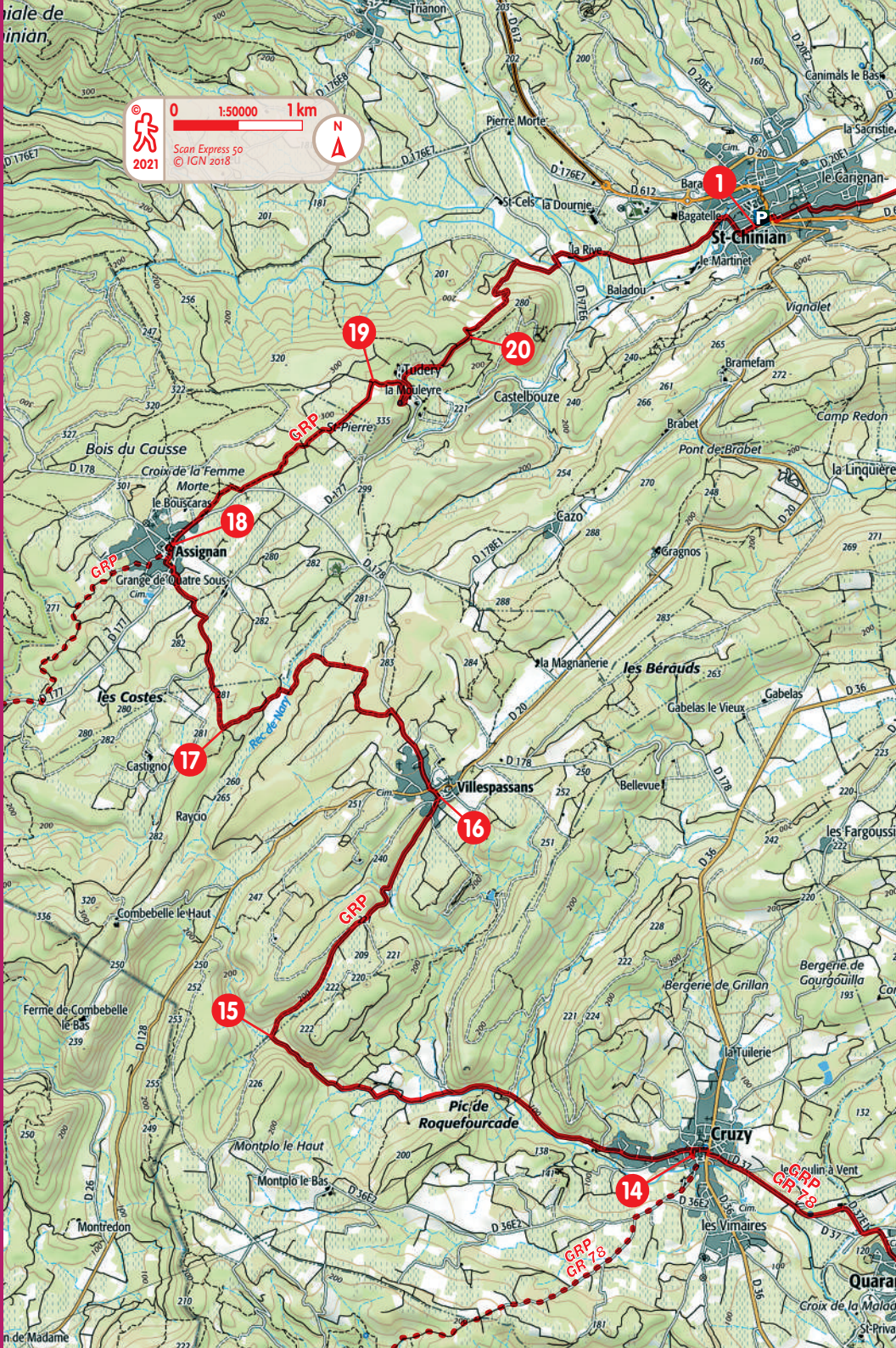
De Quarante à Cruzy 2,4 km 30 min

À Quarante >

> Quarante : église Sainte-Marie, abbatiale du XI^e siècle, fortifications du vieux village.

13 Suivre à droite l'avenue de la Promenade puis la Grand-Rue. Continuer par la rue du Moulin à Huile et descendre rejoindre une route. Traverser puis passer un pont. Passer devant l'ancienne gare transformée en restaurant, rallier à nouveau une route (D 37) ; la suivre à droite > **prudence** sur 1 km pour entrer dans Cruzy. Tourner à droite dans l'avenue de Saint-Pons puis virer à gauche, place de la République. Emprunter la rue de la Poste > musée]. Atteindre la rue de l'Église > église Sainte-Eulalie à droite]. Suivre la rue de la République en passant sous le porche. Déboucher sur le boulevard du 4-Septembre.

> Séparation du GR® 78 qui mène à Saint-Jean-Pied-de-Port dans les Pyrénées-Atlantiques.
> Jonction avec la boucle Autour de Saint-Jean-de-Minervois.



De Cruzy à Villespassans

5,8 km

1 h 30

À Cruzy >

> Cruzy : église Sainte-Eulalie-de-Mérída, chapelle, musée, château.

14 Aller à droite, puis tourner à gauche dans la rue Sainte-Foi. Cheminer sur la route bordée de mur traversant le lotissement « Pain de miel ». Au calvaire, laisser partir à gauche le chemin des Vignals. Poursuivre par la route tout droit sur 2 km, traverser le défilé de Sainte-Foi [> en contre-haut, chapelle Sainte-Foi (privée)]. Continuer sur la route sur 600 m, franchir un gué et monter sur une piste traversant le défilé de Marie Close.

15 Au carrefour, aller à droite, traverser un rieu sec et suivre une piste sur plus de 2 km en direction de Villespassans.

De Villespassans à Assignan

4,3 km

1 h 30

À Villespassans >

> Villespassans : épicerie communale ouverte le matin en semaine.

16 Prendre à gauche rue du 8-Mai-1945. Emprunter en face la D 178 et, au carrefour, aller en direction d'Assignan. Marcher 700 m et prendre un sentier à gauche. Poursuivre sur la piste principale qui serpente dans la garrigue (> **bien suivre le balisage**). Au croisement, aller à gauche et franchir un gué. Cheminer sur la piste sur 1 km jusqu'au carrefour de quatre pistes.

17 Virer à droite et emprunter une route en direction d'Assignan. Au second calvaire, monter jusqu'à la D 177 ; aller à droite. Marcher 40 m, puis monter à gauche par la rue de la Mairie. Contourner la mairie et, par la rue des Anciens Combattants, rejoindre la place de l'église. Poursuivre jusqu'au rond-point.

> Séparation de la boucle *Autour de Saint-Jean-de-Minervois*.

D'Assignan à Saint-Chinian

6,6 km

1 h

À Assignan >

> Assignan : église.

18 Prendre en face l'avenue de Saint-Chinian (D 177). Au niveau d'un calvaire garni d'un grand séquoia [> départ d'itinéraires VTT, tables de pique-nique], aller à gauche pour suivre le cheminement qui s'éloigne de la route puis reviens vers elle avant de s'en éloigner définitivement pour traverser le sous-bois parsemé de parcelles viticoles (> **bien suivre le balisage**). Atteindre un carrefour en T.

19 Aller à droite. La piste surplombe le hameau de Tudéry [> panorama sur les paysages du saint-chinianais]. À la route, aller à gauche (hameau de la Mouleyre). Marcher 80 m, puis descendre à droite (à Tudéry). À une patte d'oie, prendre à gauche la piste montante et atteindre un carrefour.

20 Poursuivre à gauche, passer devant une construction du domaine de la Linquière et descendre la piste. Au carrefour en T, prendre à droite une route et rejoindre la D 177⁶⁶. Traverser le pont, puis tourner à droite, direction « La Rive ». Traverser le pont, puis tourner à droite, direction « La Rive ». Après le hameau [> ancien moulin], enjamber le Vernazobre par une passerelle métallique. À l'intersection suivante, poursuivre tout droit entre les vignes [> vue sur un moulin, ancien moulin à plâtre]. Traverser un gué, puis monter le long de mûriers à soie. Entrer dans Saint-Chinian, prendre à droite la rue des Jardins, puis tourner à gauche dans l'avenue d'Assignan.



CLOÎTRE À SAINT-CHINIAN © G. SANCHEZ / PAYS-RALY

ENVIRONNEMENT

Le canal du Midi

EN SAVOIR +

À Capetang, le canal du Midi croisera votre route. Classé au patrimoine mondial de l'UNESCO il marque de son empreinte les paysages et sillonne à travers le vignoble languedocien, dévoilant des points de vue uniques. Construit au XVII^e siècle sous le règne de Louis XIV, le « Canal Royal du Languedoc » est l'œuvre du génial Pierre-Paul Riquet.



LE CANAL DU MIDI © G. Souchie / Pays RHV

PATRIMOINE

Folies Vignerones

Typiques d'ici, les châteaux pinardiens ont fleuri à la fin du XIX^e siècle autour des domaines viticoles. Ils sont les témoins de la forte expansion de l'économie viticole à la fin du Second Empire, et de la fortune des grands propriétaires terriens de l'époque. Très éclectiques dans leur architecture, ces châteaux répondent en fait aux goûts de leurs propriétaires et à la créativité des architectes de l'époque qui empruntent souvent formes et éléments décoratifs aux modèles du passé.



CHÂTEAU DE SÉRIÈGE © G. Souchie / Pays RHV

EN SAVOIR +

GASTRONOMIE

Saint-Chinian, absolument grand !

EN SAVOIR +

Le terroir de Saint-Chinian est arrosé par l'Orb et son affluent le Vernazobre ; c'est sur ces rives que des moines vont développer la vigne dès le VIII^e siècle. Au nord, schistes et grès dominant tandis que le sud reste caractérisé par des sols argilo-calcaires. Grâce à leurs microfissures, les schistes drainent lentement l'eau et la retiennent à faible profondeur. Ils ont de plus un pouvoir thermique et restituent peu à peu la chaleur emmagasinée durant la journée, ce qui fait dire aux vignerons que sur des terrains schisteux, les raisins mûrissent la nuit...

Les cépages syrah, grenache et mourvèdre constituent les deux-tiers de l'encépagement, associés le plus souvent au carignan pour les rouges et au cinsault pour les rosés. La zone d'appellation regroupe aujourd'hui vingt communes. L'AOC Saint-Chinian dispose même de deux appellations communales, reconnaissance de deux petits terroirs à la typicité affirmée : Berlou et Roquebrun. Ces vins de schiste arborent des robes profondes, dont la note fumée varie jusqu'à l'expression franche de café, voire de cacao...

ARTS ET LITTÉRATURE

« L'Art en Cave »[®], quand la cave se fait belle

EN SAVOIR +

En 2013, la cave coopérative de Saint-Chinian lance « L'Art en cave »[®]. Le concept ? Inviter des artistes du monde entier à s'approprier le patrimoine viticole. En puisant chacun dans leur univers artistique, ils conçoivent leur propre cuvée et redonnent vie au lieu en peignant sur les cuves. Il est question de mélanger création artistique et œnologique, lien social et partage. « L'Art en cave »[®] est pluriel. C'est un chai, une galerie d'art, un lieu touristique et culturel. Depuis 2013, onze artistes ont « habillé » les cuves parmi lesquels on peut citer la graffeuse Miss.Tic en 2014, l'illustrateur de presse Aurel en 2015 ou encore le dessinateur Éric Fleury en 2019.



© Miss.Tic