



L'Enotour de l'Hérault est une destination incontournable pour les amateurs de balades vigneronnes.

Avec les Enovélos®, voici pour tous les cyclistes de nouvelles expériences à vivre, au cœur de la Nature et des vignobles héraultais.

Kléber Mesquida
Président du Département de l'Hérault

Idées découverte

Oppidum d'Ensérune

L'oppidum d'Ensérune est un témoignage exceptionnel d'un village en Gaule méridionale de l'âge de bronze à la conquête romaine. Il domine l'étang asséché de Montady, drainé au XIIIe siècle par un système en forme d'étoile.

Street art et caves

Les Vignerons du Pays d'Ensérune à Cazouls-les-Béziers et à Nissan-lez-Ensérune ont donné une nouvelle identité à leurs bâtiments grâce au street art. La cave de Saint-Chinian propose un parcours autour de grandes fresques d'artistes contemporains.

Musée de Cruzy

Petit musée, riche par ses collections paléontologiques, archéologiques et d'histoire locale. On peut y découvrir quatre bannières de la révolte des vigneronnes du Languedoc en 1907.



Informations pratiques

Accès sans voiture



Train

Gare de Magalas (liaison de 17km spécialement aménagée),
Gare de Béziers



Vélo

Canal des 2 mers à vélo, La Méditerranée à vélo, Vélocitania, Boucle cyclo n°8, Boucle cyclo n°15

Offices de Tourisme

Saint-Chinian / Capestang

04 67 37 85 29

www.tourismecanaldumidi.fr

Magalas

04 67 36 67 13

www.tourisme-avant-monts.fr

La Domitienne / Maison du Malpas

04 67 32 88 77

www.tourismeendomitienne.com

Téléchargez la trace et retrouvez les hébergements, les loueurs de vélo, les restaurants, les sites, les caves et les informations pratiques sur :

www.herault-tourisme.com

04 67 67 71 71

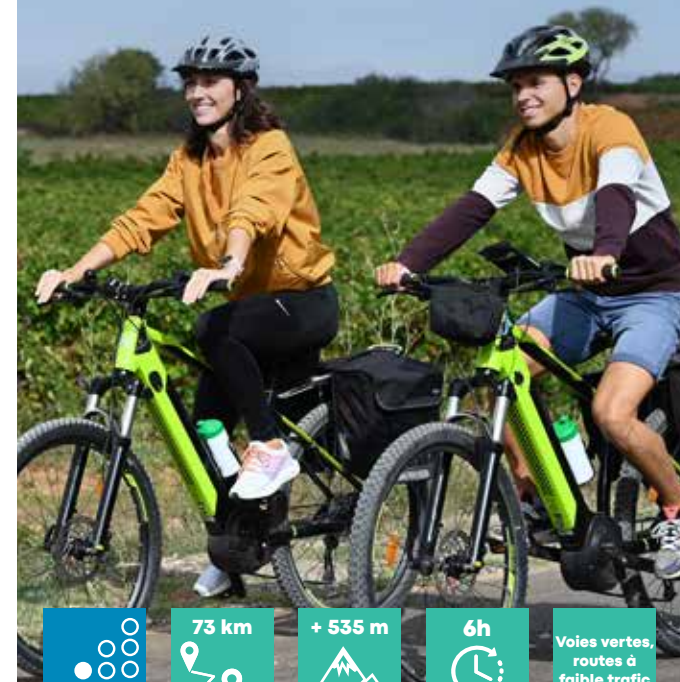


© 2019 - PLANON® - Trésors.com - L'Imagerie - Cédric Photos - C. Cambon - Ne pas jeter sur la voie publique

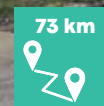


De Saint-Chinian au canal du Midi


La première Enovélo® héraultaise



Facile



Distance



Dénivelé



Durée estimée



Type de voies



Hôtel du Département
Mas d'Alco
1977, avenue des Moulins
34087 Montpellier cedex 4

herault.fr



herault-tourisme.com

L'abus d'alcool est dangereux pour la santé,
à consommer avec modération

Votre Enovélo®

1 - Partez depuis l'Office de Tourisme à Saint-Chinian en direction de la rue de la Voie Ferrée. Continuez toujours tout droit jusqu'à la mairie de Pierrerue afin d'atteindre la Voie Verte Saint-Chinian - Maureilhan en direction de Cessenon-sur-Orb.

2 - Dans Cessenon, rejoignez les bords de l'Orb. Engagez-vous à droite sur le boulevard de l'Orb pendant 1 km. Au bout de votre chemin, prenez la piste cyclable avec l'indication « Base de Réals » à 2,7 km.

3 - La base de Réals est un lieu idéal pour pique-niquer et se détendre. Vous pouvez y admirer ce fameux chaos dolomitique. Reprenez la piste cyclable, passez à travers un tunnel, longez l'Orb puis filez le long des vignobles en direction de Cazouls-lès-Béziers.

4 - En arrivant à Cazouls (une halte vélo) passez devant l'ancienne gare puis devant les Vignerons du Pays d'Ensérune et roulez encore 3 km à travers les champs de vignes. À la fin (provisoire) de cette portion de voie verte, prenez à droite pour redescendre sur Maureilhan.

5 - Une fois passé au-dessus du Lirou (affluent de l'Orb), partez à la découverte de Maureilhan : château médiéval, maisons vigneronnes typiques. Coupez la route principale, qui traverse Maureilhan, et prolongez en direction de Montady.

6 - Après le cimetière, prenez à droite et empruntez une petite route qui traverse ce singulier étang asséché. Rejoignez les berges du canal du Midi puis enjambez le pont qui mène au village de Colombiers.

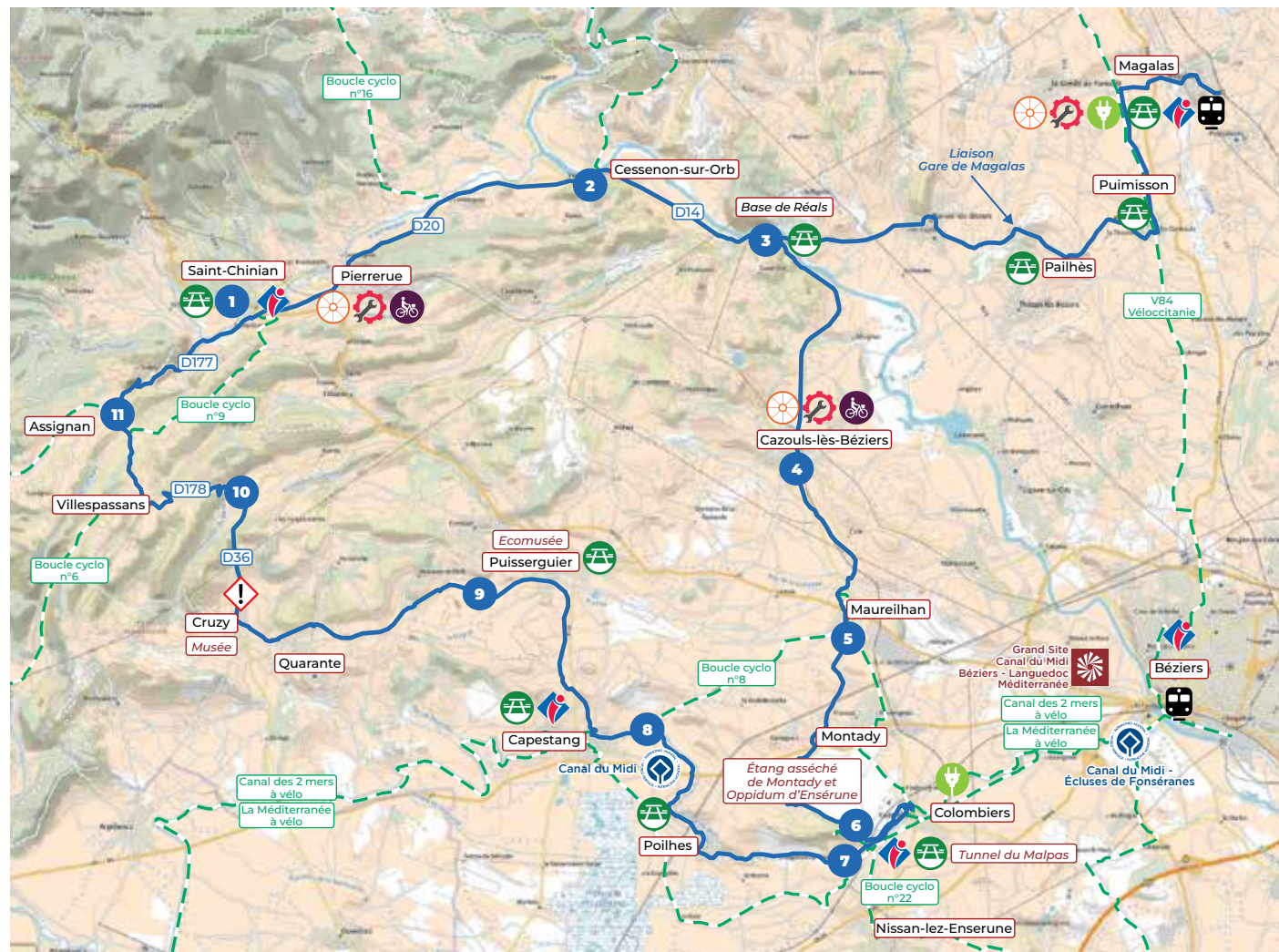
7 - Rendez-vous au port fluvial, sur le canal du Midi, pour visiter l'impressionnante cave du Château (d'avril à octobre) avant de quitter Colombiers. Empruntez la « Rue de l'Oppidum » puis longez le canal et passer au-dessus du tunnel du Malpas. Encore un conseil : prenez la route qui grimpe, sur 1 km, jusqu'à l'oppidum d'Ensérune et profitez du panorama sur l'Étang de Montady. Le long du canal, roulez paisiblement jusqu'à Poilhes. Ou bien allez vers le centre de Nissan-lez-Ensérune par la D162E3 pour toquer à la porte des caves.

8 - Profitez de belles vues sur les quais ainsi que sur les péniches. Continuez toujours tout droit en suivant le canal du Midi. Vous apercevrez la majestueuse collégiale Saint-Etienne avant d'arriver à la halte fluviale de Capestang.

9 - Poursuivez sur Camin'art, l'ancienne voie ferrée transformée en voie verte. Vous découvrirez de petites gares ainsi que d'autres témoignages de l'époque ferroviaire (l'ancienne gare entre Quarante et Cruzy est devenue une halte gourmande).

10 - Continuez plein nord, sur la D36 (prudence). Au bout de 3 km, vous bifurquerez à gauche en direction de Villespassans. Ensuite, place au plaisir sur une belle route sinueuse, bordée de pins, et surplombant les vignobles.

11 - Prenez la direction d'Assignan puis, 2,5 km plus loin, partez à droite vers Saint-Chinian. A Saint-Chinian, visitez le cloître de l'abbatiale. Dégustez à la Maison des Vins de la célèbre AOC ou à la cave de Saint-Chinian.



Conseil

Parcourant des voies principalement sécurisées, ce circuit assez long est d'autant plus abordable s'il se pratique en vélo à assistance électrique ou sur 2 jours.

Pour votre hébergement, toutes les infos sur : www.herault-tourisme.com



Signalez les anomalies rencontrées sur :



- Table de pique-nique
- 1 Repères chiffrés
- tracé cyclo
- Gare SNCF
- Stations de gonflage
- Tracé
- Stations de réparation
- Offices de Tourisme
- Borne recharge VAE
- Prudence