


RANDONNEE DES BALCONS DU CAROUX




Consultez ce circuit sur
votre ordinateur ou votre mobile


www.cirkwi.com/circuit/27600




Credit : GC34



Credit : GC34



Credit : GC34



Credit : GC34

Ce circuit grimpe en lacets, par l'ancien chemin des gardes forestiers, sur la partie méridionale du massif du Caroux puis redescend à l'ombre des châtaigniers.

Départ : **43.572171, 2.9859750000001**
34390 SAINT-MARTIN-DE-L'ARCON

Style du circuit : **Randonnée**

Difficulté :  **3h 0m**
   

Distance :  **6.0 km**  693 m  680 m
 194 m  -621 m

Powered by Leaflet — © OpenStreetMap contributors

1

Altitude : 0m

Etape 1

Monter vers le village sur 50 m, puis descendre par la route cimentée à gauche en direction de La Coste.

2

Altitude : 0m

Etape 2

Au bout du hameau, emprunter à droite la rue de la Calade et passer sous un porche. Descendre à gauche et franchir le gué. Continuer par le sentier bordé de murs. Il conduit aux gorges d'Héric.

3

Altitude : 0m

Etape 3

Ne pas franchir la passerelle des Soupis, mais suivre à droite le sentier des Gardes. Il s'élève en lacets pendant 1 heure, passe un petit col bien marqué et atteint le col de Bertouyre (vues sur les gorges d'éric).

4

Altitude : 0m

Etape 4

Passer le col et longer par paliers le flanc du massif. Arriver à une intersection marquée par un grand caim.

5

Altitude : 0m

Etape 5

Descendre à droite par le sentier caladé. Il dévale au milieu

des

anciennes terrasses de châtaigniers et parvient à Saint-Martin de-l'Arçon. Descendre dans le village par l'avenue du Caroux, emprunter la route à gauche et retrouver la mairie.

Auteur :

Hérault Tourisme

Avenue des Moulins 34184

MONTPELLIER CEDEX 4

<http://www.herault-tourisme.com>

contact@herault-tourisme.com