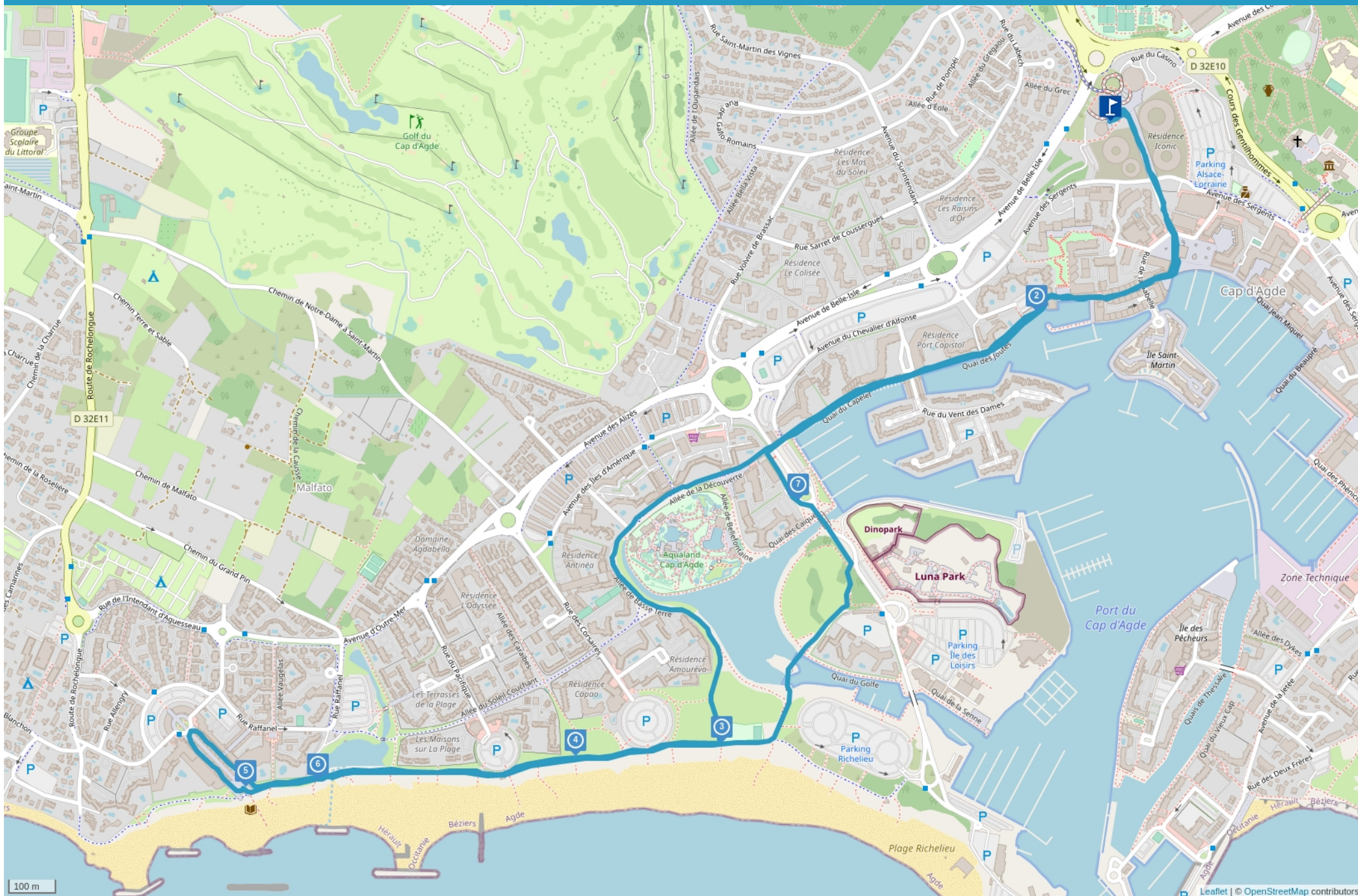


RANDONNEE CAPAGATHOISE DE PORT EN PLAGES



Cet itinéraire vous est fourni à titre indicatif. Cirkwi ne certifie pas la fiabilité des informations contenues dans les textes, cartes ou photos de cet itinéraire. Retrouvez plus d'infos sur www.cirkwi.com



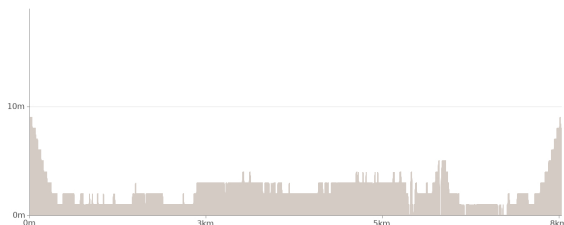
Mise à jour le 01/08/23 par Hérault Tourisme et généré par www.cirkwi.com

RANDONNEE

CAPAGATHOISE DE PORT EN

PLAGES

I. DURAND



Départ : CAP D'AGDE

6.88 km

2h

45 mn

2h

maxi 9 m

Facile

Facile

Facile

17 m

17 m

Envie de flâner le long du port de Plaisance et le long des plages de sable fin ? Ce circuit est fait pour vous ! Pendant cette balade vous aurez le temps de faire du lèche vitrine, de déguster une glace et de vous rendre tranquillement en direction du Mail de Rochelongue.

A pied, en vélo, en trottinette, en petit train et même en « rosalies » découvrez la nature préservée de ce cordon dunaire où se nichent une faune et flore préservées. Profitez du panorama sur les plages Richelieu et de Rochelongue où se détache au loin le magnifique Fort Brescou !

LES BONNES RAISONS DE CHOISIR CET ITINÉRAIRE

Promenade paisible sur le littoral le long du port de plaisance et des plages de Méditerranée.

Cet itinéraire vous est fourni à titre indicatif. Cirkwi ne certifie pas la fiabilité des informations contenues dans les textes, cartes ou photos de cet itinéraire. Retrouvez plus d'infos sur www.cirkwi.com

Proposé par :
Hérault Tourisme

"Ce PDF a été généré à partir de Cirkwi, la plateforme de partage d'activités touristiques qui vous fait voyager" www.cirkwi.com/circuit/293781



PARKING

Point de départ : parvis du Palais des Congrès, devant l'Office de Tourisme Cap d'Agde Méditerranée.
Stationnement : parking Alsace-Lorraine - Parking payant de mai à fin septembre.

CONSEILS PRATIQUES

S'équiper de chaussures adaptées, bouteille d'eau, chapeaux ou casquettes. Respectez l'environnement.
Le parking est payant de Mai à fin Septembre.

POUR PLUS DE RENSEIGNEMENTS

Office de Tourisme Cap d'Agde Méditerranée :
Téléphone fixe : +33 4 67 01 04 04
Site web : <https://www.capdagde.com>
Mail : contact@capdagde.com

SURICATE - SIGNALER UN PROBLÈME

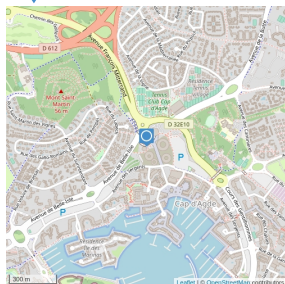
Soyez acteur de la qualité de vos sites de pratiques ! Suricate permet de signaler les problèmes que vous rencontrez sur le terrain.
<https://sentinelles.sportsdenature.fr/>



Mise à jour le 01/08/23 par Hérault Tourisme et généré par www.cirkwi.com

1

Lat : 43.28771 - Lng : 3.50805




1. Point de départ

Office de Tourisme- Palais des Congrès. Pour démarrer le circuit suivre la direction du Centre Port jusqu'à la Grande Roue.

2

Lat : 43.28414 - Lng : 3.50616

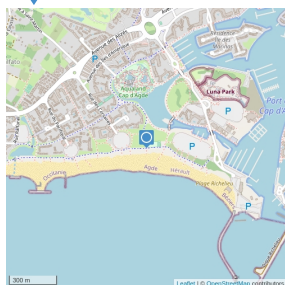


2. Le port de plaisance du Cap d'Agde

Depuis la grande roue, rendez-vous sur les différents quais autour de l'île de la Marina jalonnés par boutiques et restaurants et profitez de la vue sur ses bateaux.

3

Lat : 43.27603 - Lng : 3.49804

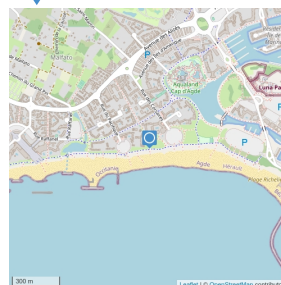


3. Plage Richelieu

Face à vous, la plage de sable fin pour profiter d'un moment de farniente et en saison estivale l'occasion de faire une pause sur les paillottes aménagées.

4

Lat : 43.27578 - Lng : 3.49425

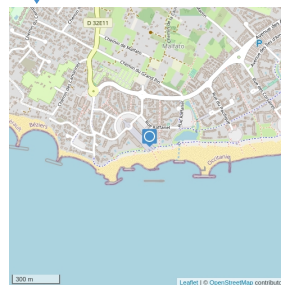


4. Fort Brescou

Erigé en 1856 par le vicomte Guillaume de Joyeuse pour empêcher que le rocher ne serve de point d'appui aux Espagnols lors des guerres de religion.

5

Lat : 43.27521 - Lng : 3.48573

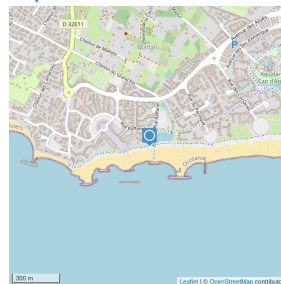


5. Mail de Rochelongue

Le long de cette allée admirez la magnifique vue sur la plage et celle sur la Mer Méditerranée. Profitez des aménagements urbains pour faire un pique-nique, les enfants peuvent s'amuser sur une aire de jeux et de sport. Retrouvez boutiques et restaurants le temps d'une pause et en saison estivale dansez au son des concerts.

6

Lat : 43.27533 - Lng : 3.4876



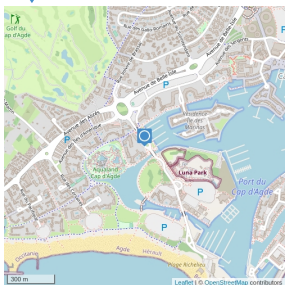
6. Les dunes de sable

Tout au long de la balade, remarquez l'installation de ganivelles : piquets de bois servant à la reconstitution du cordon dunaire et à la protection littorale. Permettant le développement d'un habitat naturel pour la flore et faune elles favorisent aussi le développement de la biodiversité.



7

Lat : 43.2806 - Lng : 3.50001



7. Directionnel

Au rond-point à la sortie de l'île des Loisirs, prendre sur la gauche en direction du portail de la résidence Alhambra et passer sur son côté droit pour rejoindre le chemin piétonnier.

