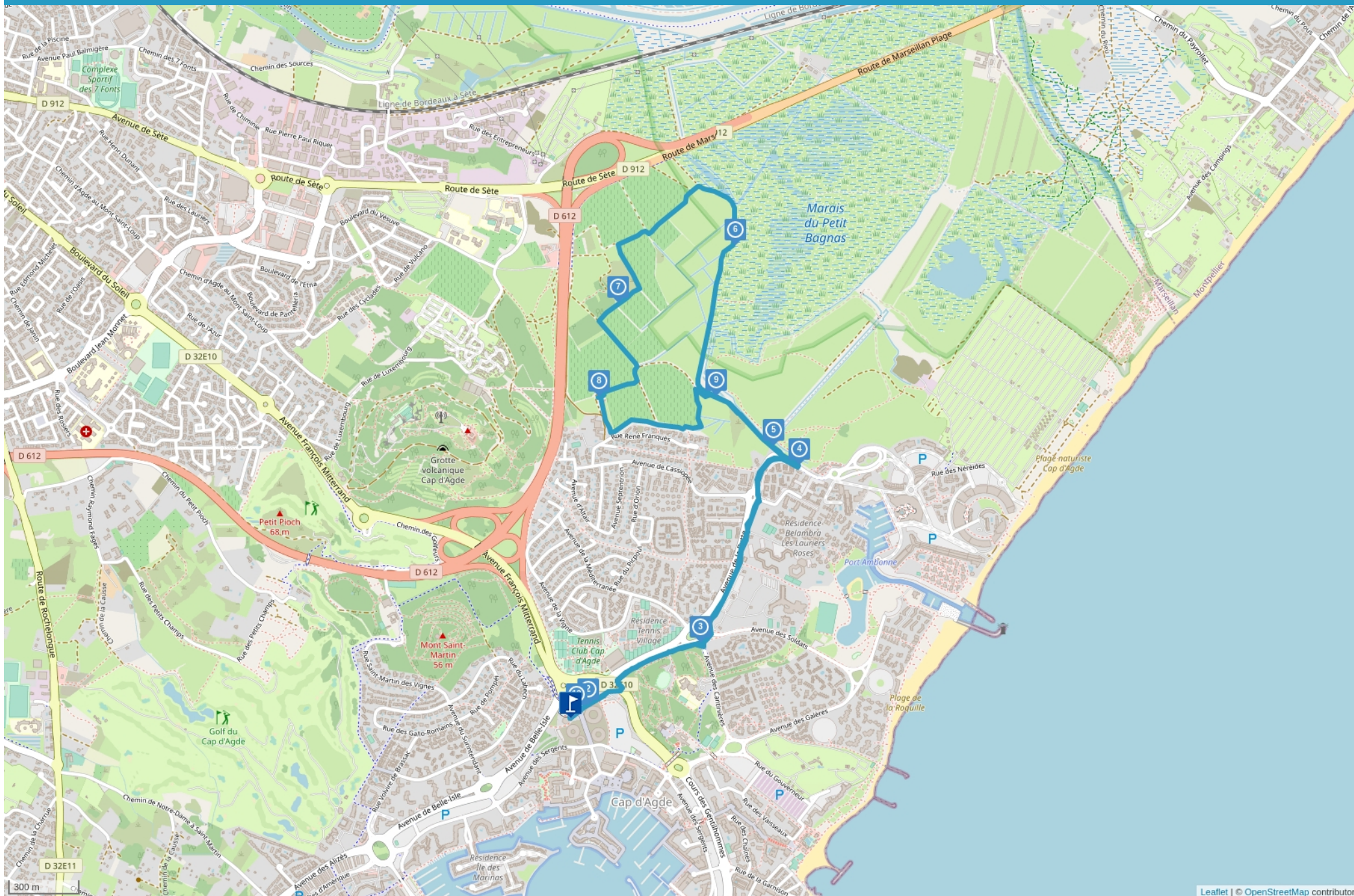
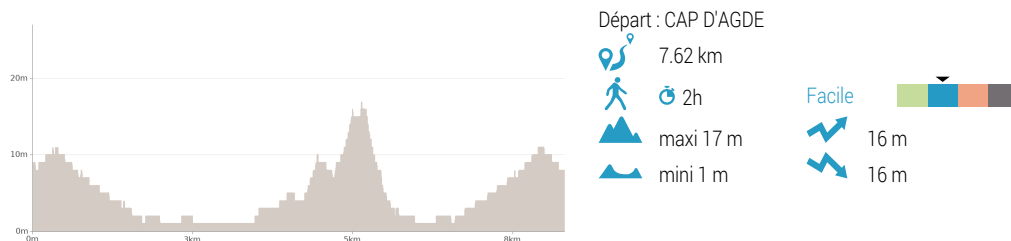


RANDONNEE LE DOMAINE DE MARAVAL



RANDONNEE LE DOMAINE DE MARAVAL

Rémi CAITEAU



Entre vignes, prairie et sansouïre, partez à la découverte de la Réserve Naturelle du Bagnas et du patrimoine du territoire agathois.

A pieds depuis la bulle d'accueil de l'Office de Tourisme du Cap d'Agde ou en stationnant votre véhicule au parking avant l'entrée du Village naturiste, cet itinéraire vous emmène dans la réserve naturelle du Bagnas, vers l'ancien Domaine de Maraval avec vue sur le Mont Saint-Loup.

L'accès à la Réserve Naturelle Nationale du Bagnas est réglementé afin de préserver les milieux et la tranquillité des espèces. Gestionnaire de cette Réserve, l'ADENA est une association de préservation et de sensibilisation à la nature, experte en zones humides littorales méditerranéennes. À ce titre, elle vous propose de découvrir cet itinéraire, dans et autour de la réserve, que vous pourrez parcourir à pied ou à vélo, afin d'observer librement les richesses naturelles et patrimoniales de ce territoire.

Proposé par :
Hérault Tourisme

"Ce PDF a été généré à partir de Cirkwi, la plateforme de partage d'activités touristiques qui vous fait voyager" www.cirkwi.com/circuit/552334



LES BONNES RAISONS DE CHOISIR CET ITINÉRAIRE

Itinéraire facile depuis le centre du Cap d'Agde vers une première découverte de la Réserve Naturelle du Bagnas, Entre vignes, prairie et sansouïre.

PARKING

Départ : soit à pieds depuis le parvis du Palais des Congrès, devant l'Office de Tourisme du Cap d'Agde, soit vous rendre à l'entrée de la réserve naturelle du Bagnas, au Cap d'Agde, en stationnant votre véhicule au parking avant l'entrée du Village naturisme.

Info stationnement : parking de l'Office de Tourisme et palais des congrès payant de mai à fin septembre.

CONSEILS PRATIQUES

S'équiper de chaussures adaptées, bouteille d'eau, chapeaux ou casquettes. Respectez l'environnement.

POUR PLUS DE RENSEIGNEMENTS

Office de Tourisme Cap d'Agde Méditerranée :

Téléphone fixe : +33 4 67 01 04 04

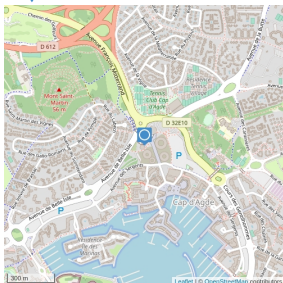
Site web : <https://www.capdagde.com>

Mail : contact@capdagde.com



1

Lat : 43.28768 - Lng : 3.50805 - Altitude : -99999m

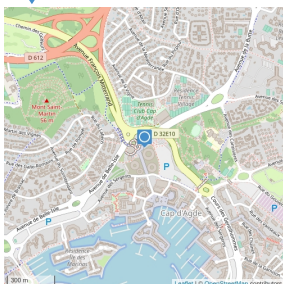


1. Point de départ

Office de Tourisme / parvis du Palais des Congrès du cap d'Agde.

2

Lat : 43.28818 - Lng : 3.50898 - Altitude : -99999m

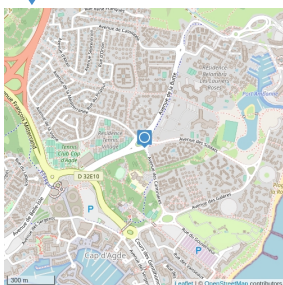


2. Directionnel

Longez le "Casino" et engagez-vous sur la voie piétonne en direction d'un rond-point et traversez la route. Continuez en face sur l'allée piétonne "Avenue des contrebandiers".

3

Lat : 43.29051 - Lng : 3.51476 - Altitude : -99999m

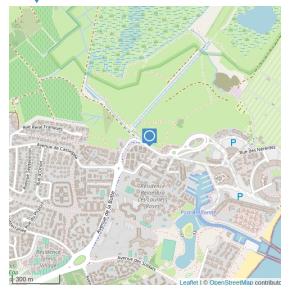


3. Directionnel

Arrivez au rond-point du "Boutellou" prendre en face "Avenue de la butte" et continuez tout droit sur la voie piétonne.

4

Lat : 43.29719 - Lng : 3.51987 - Altitude : -99999m

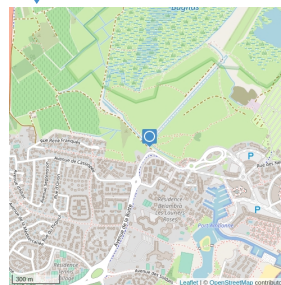


4. Directionnel

Restez sur votre droite après le grand tournant, empruntez le 1er passage piéton pour traverser la route.

5

Lat : 43.29791 - Lng : 3.51855 - Altitude : -99999m

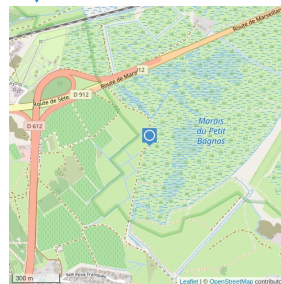


5. Directionnel

Dirigez-vous vers la gauche en longeant le parking pour accéder au circuit balisé "Domaine de Maraval" et suivre l'itinéraire fléché poteaux en bois (piétons).

6

Lat : 43.30545 - Lng : 3.51659 - Altitude : -99999m



6. Le Bagnas

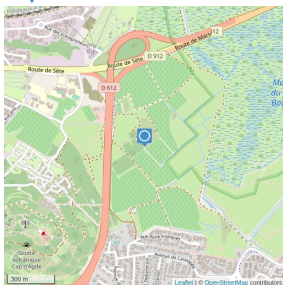
Située à l'extrême ouest du bassin de Thau, la réserve nationale du Bagnas est un espace lagunaire de 561,3 hectares classé et protégé depuis 1983. Implantée sur les communes d'Agde et de Marseillan cette exceptionnelle mosaïque de milieux naturels méditerranéens protège les zones humides environnantes : au Nord le Grand Bagnas un étang d'eau douce à saumâtre entouré de roselières et au Sud une lagune le Petit Bagnas ponctuée de prés secs et salés, de sansouïres, de pâtures. La réserve du Bagnas véritable poumon vert séparé de la mer par un cordon dunaire (classé au patrimoine mondial de l'UNESCO) abrite plus de 400 espèces d'invertébrés et 250 espèces d'oiseaux. Point d'étape pour la nidification d'oiseaux de passage

ou migrateurs il est possible de les observer toute l'année avec l'association ADENA gestionnaire de ces espaces naturels.



7

Lat : 43.30329 - Lng : 3.5105 - Altitude : -99999m



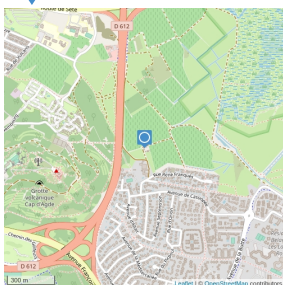
7. Le Mont Saint-Loup

Face à vous se trouve le Mont Saint-Loup ancien volcan qui culmine à 113m et s'étend sur environ 15km². Situé à l'extrémité sud de la chaîne des Puys d'Auvergne son éruption qui remonte à 750.000 ans a découpé la côte en créant des criques, plages et falaises. Cet espace naturel protégé abrite des pinèdes, un maquis de chênes verts, des amandiers où vivent écureuils, cigales, oiseaux...

Au sommet du Mont Saint Loup se trouve le sémaphore de la Marine Nationale qui domine la côte agathoise et offre un magnifique panorama sur le Cap d'Agde et la mer Méditerranée. Construit en 1836 ce sémaphore tournant permettait aux marins d'assurer une veille sur la côte.

8

Lat : 43.29976 - Lng : 3.50954 - Altitude : -99999m



8. Le Domaine de Maraval

Ce domaine situé à proximité du Mont Saint Loup offre un panorama unique sur les espaces naturels de la réserve naturelle du Bagnas et sur le vignoble.

Le site de Maraval conserve une grande cheminée qui permettait d'évacuer les fumées de combustion produites par la machine à vapeur qui pompait l'eau par forage pour l'irrigation des vignes. Inactive, elle permet aujourd'hui de préserver l'habitat du grand Rhinolophe, une chauve-souris qui utilise le puits de forage comme habitat.

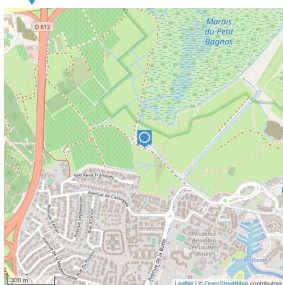
Outre ce patrimoine bâti six viticulteurs des Caves Richemer exploitent 30 hectares de vigne en agriculture raisonnée et élaborent des cuvées de vins en trois couleurs

: rouge, blanc et rosé.

L'observatoire de Maraval : assis sur des bancs spécialement aménagés vous pouvez profiter de la beauté du paysage sur les étangs et les vignes.

9

Lat : 43.29978 - Lng : 3.5156 - Altitude : -99999m

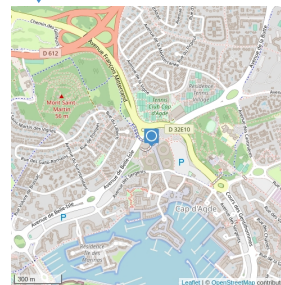


9. Directionnel

Regagnez le point de départ vers l'Office de Tourisme en utilisant le même itinéraire de retour pendant 1,5km.

10

Lat : 43.28798 - Lng : 3.50837 - Altitude : -99999m



10. Le belvédère du Palais des Congrès

En accédant au belvédère du palais des Congrès vous avez la possibilité d'accéder à de la vue panoramique sur deux anciens volcans, le Mont Saint Loup qui culmine à 113m et le Mont Saint Clair à Sète s'élevant à 175m. Face à vous pouvez également profiter de la vue sur le centre port du Cap d'Agde avec en toile de fond la mer Méditerranée.

