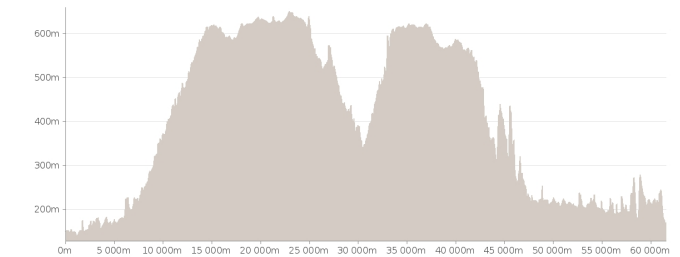
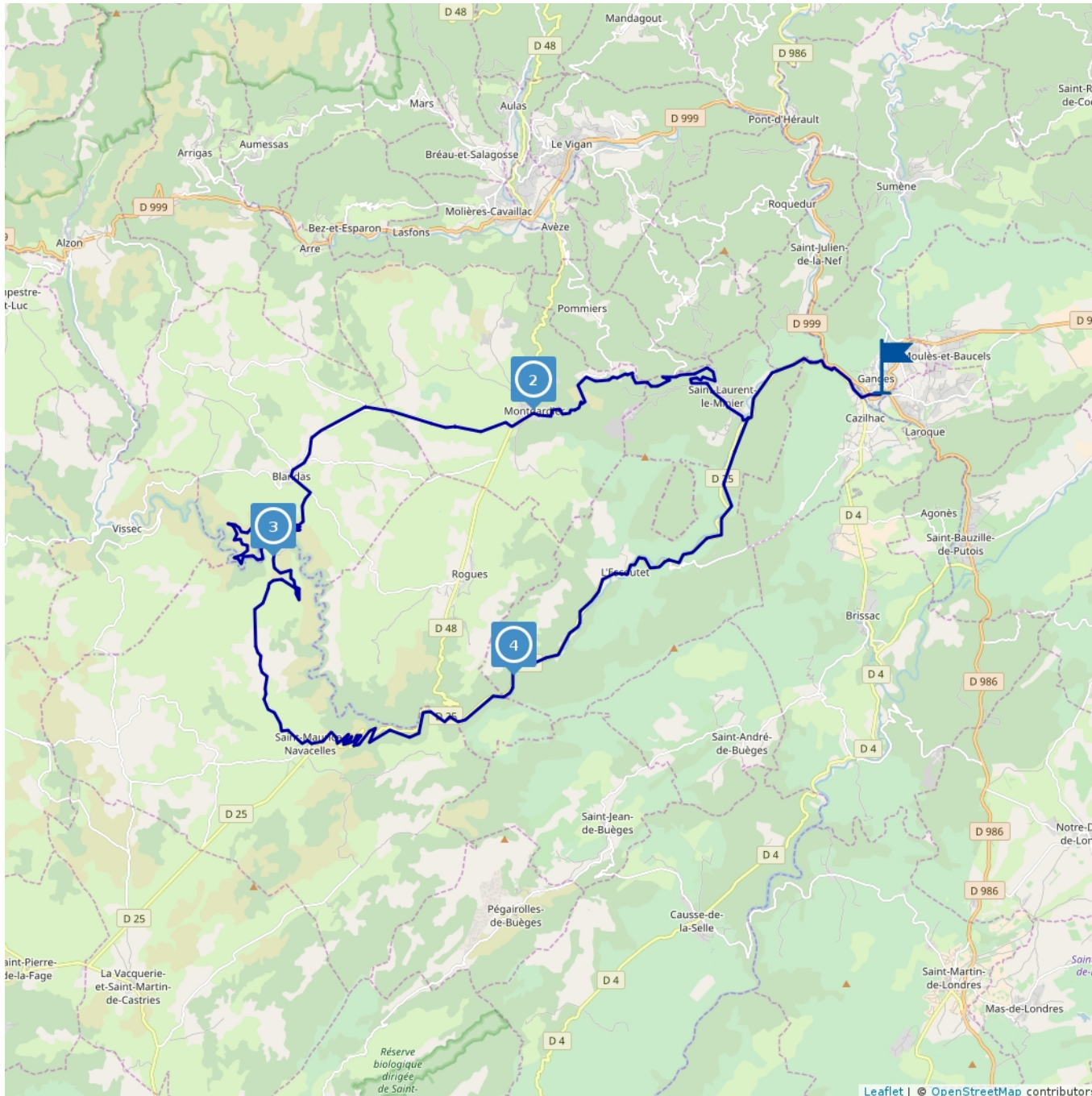










CACHE CACHE AVEC LA VIS



 60.42 km
 Camping Car : 4h0 
 Voiture : 4h0 
 Moto : 4h0 

 maxi 650 m
 mini 138 m
 3535 m
 -3516 m

Ce circuit est composé de 4 infos parcours



Entre l'Hérault et le Gard, suivez le cours de la Vis vers une création surprenante de la nature : le cirque de Navacelles. Cet itinéraire vous guide dans des paysages contrastés des Cévennes. La rudesse du causse s'oppose à la fraîcheur des gorges, cascades et forêts. Le cirque de Navacelles offre une halte spectaculaire. A l'automne et en hiver, pour une balade sereine entre amis, renseignez-vous sur la qualité des routes.

Pour plus de renseignements :

Téléphone fixe
+33 4 67 67 71 71



Proposé par : **Hérault Tourisme**
"Ce PDF a été généré à partir de Cirkwi, la plateforme de partage d'activités touristiques qui vous fait voyager"

www.cirkwi.com/circuit/77441



ADT34

1

Avenue du Mont Aigoual - 34190 Ganges - Altitude : 151m

Ganges

Au XVIII^{ème} siècle, siège des soyeux, spécialisés dans un bas de luxe. La ville est un fief protestant : temple+, d'architecture originale. Orgue Puget dans l'église Saint Pierre. La vieille ville++ se révèle par les "chemins de traverses" vers les quatre portes de la muraille médiévale. Marché du vendredi matin++. Vers Saint Laurent le Minier par la D 25. Franchissez l'Hérault en admirant le Pont Vieux pour rejoindre la Vis. La route remonte le canal de Cazilhac jusqu'à la cascade des 'Forces'. Baignade possible à la cascade de Saint-Laurent-le-Minier++

2

Montdardier++

Sur les hauteurs, changement d'ambiance dans la forêt de pins noirs d'Autriche+. Le château moyenâgeux a été réinventé par Viollet-le-Duc au XIX^{ème} siècle (ne se visite pas). Dans le village, un circuit historique permet une visite à son rythme. Sur la D 113, traversez le causse du Blandas. Ces étendues steppiques résultent du pâturage des moutons. Nombreux mégalithes : cromlech de Peyrarines+ visible depuis la route sur la droite après l'intersection vers Navas.

3

Cirque de Navacelles+++

. La D 130 rejoint le causse du Larzac et le belvédère de la Baume Auriol++ : points de vue sur le cirque.





Les Gorges de la Vis++

Impressionnante plongée dans les gorges jusqu'au hameau de Madières entre Hérault et Gard. Arboretum du Grenouillet++ : aire de pique-nique, randonnée. La Vis est un cours d'eau de 1ère catégorie : pêche à la mouche et pisciculture.

