

L'AGGLO

Béziers
méditerranée

De toutes nos forces **au quotidien**



**TOUS EN RANDO
AVEC L'AGGLO !**

**CARTE DES ITINÉRAIRES
VTT ET PÉDESTRES**

Édition 2018/2019



lagglo.fr



« Terre baignée de lumière, mer bleu azur, arrière-pays verdoyant, vignes à perte de vue, notre territoire regorge de sites à la beauté inestimable et chargés d'histoire. Alors plus aucune hésitation : découvrez-les à vélo, grâce à ce plan, le dépaysement est assuré ! »

Frédéric Lacas,
Président de l'Agglomération Béziers Méditerranée



🚲 | CIRCUITS VTT |

1 L'île de Tarbaka CORNEILHAN • 17,5 km • 200 m de dénivelé positif

Bienvenue à Lignan-sur-Orb : son château, son parc classé Monument Historique. Vous êtes plutôt sport et nature ? Bienvenue encore à Lignan-sur-Orb : son fleuve miroitant et fougueux, son île de Tabarka, avec parcours santé aménagé, et sentier botanique. Plutôt gourmet ? Le restaurant du château de Lignan va vous faire savourer mille délices. Vous ne regretterez pas la halte sur le circuit.



2 Le tour des vignobles CORNEILHAN • 10,5 km • 75 m de dénivelé positif

Du haut de sa colline, la ville de Corneilhan vous contemple. De là-haut, le village surveille le vignoble environnant, où il fait bon pédaler sur les chemins, s'arrêter sous un figuier, tout en regardant changer les couleurs de la vigne au fil de la journée. Dites-vous en plus, qu'il y a deux millénaires que ça dure : en témoignent les nombreux vestiges de villas romaines autour de Corneilhan. C'est le parcours idéal pour une balade VTT en famille.




3 Les balcons de Corneilhan CORNEILHAN • 18 km • 263 m de dénivelé positif

Au lieu de regarder de loin la colline de Corneilhan, grimpez donc le promontoire. Du belvédère, la vue plonge sur l'étendue du vignoble, les villages environnants, le piémont Biterrois et le massif du Caroux. Mais si vous préférez goûter thym, romarin et asperges sauvages (au printemps), il faut redescendre et arpenter les chemins de vigne. Les plus gourmands feront halte chez un producteur d'huile d'olive, et de Lucques (le « caviar » des olives languedociennes, originaire d'ici), au sud du parcours.



4 Entre Libron et art roman LIEURAN-LÈS-BÉZIERS • 11 km • 105 m de dénivelé positif

Le Libron, rivière qui serpente autour de Lieuran-lès-Béziers, sert de point de départ à ce circuit qui vous emmène vers un « bijou » patrimonial, à Espondeilhan : N.D. des Pins, classée Monument Historique. Cette chapelle fut construite en deux campagnes aux XIe et XIIIe, à l'emplacement de la villa médiévale Ad Pinis. L'ensemble a été surélevé et fortifié au XIVe. Contemplez les panoramas de la plaine et des crêtes du Haut-Languedoc.



5 Le sentier méditerranéen BOUJAN-SUR-LIBRON • 19 km • 241 m de dénivelé positif

Ce circuit serpente entre Boujan-sur-Libron, au sud, et Bassan, au nord. Entre les deux villages : vignoble et garrigue, pinède et ruisseaux, une risée de vent... Érigée sur les vestiges d'une villa romaine, Boujan abrite encore certains des plus importants domaines viticoles du territoire. Bassan déborde de charme : entre sa place typique ombragée de platanes, son église St-Pierre aux Liens et l'étonnant « Musée des Meubles Modestes » [visite sur rendez-vous].



6 Les croix de Servian SERVIAN • 24,7 km • 222 m de dénivelé positif

Le plus long des circuits proposés vous emporte dans « l'espace-temps » : Celui des croix de chemins, parce qu'au début du christianisme on disait que le diable veillait à tout croisement, et qu'une croix était censée l'éloigner et protéger le voyageur ! Au temps des centurions romains et des moines, le domaine d'Amilhac ayant été la villa d'un centurion romain et plus tard un monastère, une chapelle romane en témoigne. Au temps des forteresses médiévales, comme l'Hermitage de Combas, le tout entre vignes, cyprès et pins.



7 De Cers à Bourbaki CERS ou BÉZIERS • 17 km • 130 m de dénivelé positif

Deux points de départ pour ce parcours nettement plus sportif. De Cers vers Bourbaki... et inversement : l'idée est d'arpenter le bois de Bourbaki, à l'est de Béziers, les sentiers sinueux et pentus qui y mènent, voire de s'y arrêter pour pratiquer quelques autres activités sportives : accrobranche, tyrolienne, pont de singe... ou golf. Bref, une journée fort sportivement occupée entre aventure et découverte.



! DEMAIN, TROIS ITINÉRAIRES FRANÇAIS ET EUROPÉENS !

Béziers Méditerranée est située au carrefour de trois itinéraires cyclables d'importance nationale et européenne :

- L'EuroVelo n°8 (ou véloroute méditerranéenne) qui relie Athènes à Cadix sur 5 388 km. Il passe sur les berges du Canal du Midi ;
- la Véloroute 80 ou Canal des deux mers à vélo. Ce circuit s'étend du bassin de Thau à l'estuaire de la Gironde sur 632 km. Il emprunte aussi les berges du Canal du Midi ;
- la Véloroute 84, de Béziers à Montferland dans l'Aude. Cet itinéraire est en partie aménagé notamment avec la voie verte des Hauts Cantons « Passa Pais ».



! LA SIGNALISATION !



Licence
Z-CARD® Ltd

! LES RÈGLES DE CONDUITE !

Comme tout usager de la route, le cycliste doit appliquer les règles du code de la route qui garantissent sa sécurité et celle des autres.

Circuler en toute sécurité

- Respectez les feux de signalisation, les stops et les priorités ;
- Circulez exclusivement sur le côté droit de la chaussée ou utilisez, lorsqu'elles existent, les bandes et pistes cyclables ;
- Ne circulez pas sur les trottoirs, ils sont autorisés uniquement pour les moins de huit ans ;
- Signalez vos changements de direction longtemps à l'avance (en levant le bras dans la direction choisie), regardez toujours derrière vous afin de vérifier le trafic routier et déterminer votre marge de sécurité ;
- Maintenez une distance de sécurité avec les véhicules qui vous précèdent ;
- Soyez vigilant aux intersections ou avant de quitter une piste cyclable.

Toujours s'assurer d'être vu

- À une intersection, placez-vous un peu en avant des véhicules pour être visible ;
- Ne restez pas en dehors du champ de vision des conducteurs ;
- Ne vous faufilez jamais entre deux files de voitures : vous êtes le plus souvent invisible du conducteur ;
- Ne dépassez pas les véhicules sur la droite ;
- Soyez vigilant aux véhicules à l'arrêt : les portières peuvent s'ouvrir brusquement.

Stationner en sécurité

- Bien attacher son vélo, en priorité le cadre, de préférence à un point fixe avec un anvil de type U ;
- Faire graver votre vélo, il est possible de faire « tatouer » son vélo par des associations. Chaque vélo marqué reçoit un numéro qui lui est propre et qui permet, en cas de vol, de contacter plus rapidement le propriétaire du vélo quand celui-ci est retrouvé. Pour graver votre vélo : contacter l'association Velociutat, 30 rue du Coq 34500 Béziers, velociutatbeziers.blogspot.fr.

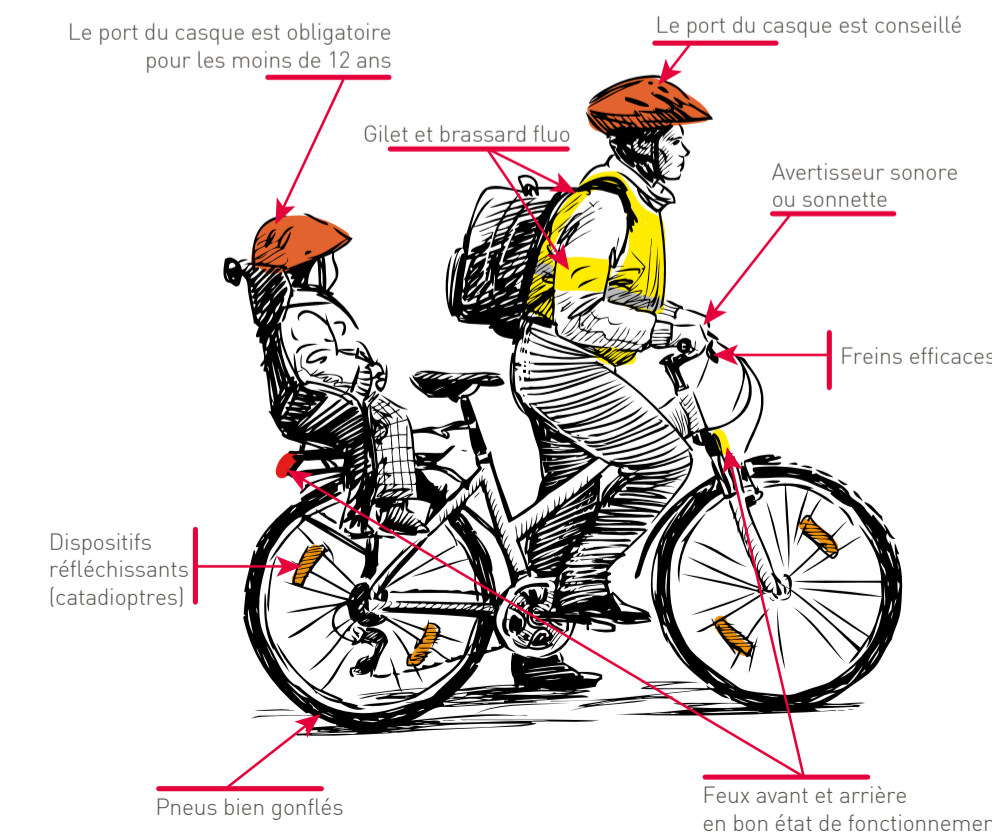
Avertissement

Ces itinéraires cyclables ne sont pas, en grande partie, des voies strictement réservées aux cycles, à l'exception de certains tronçons. Vous croiserez donc tout type de véhicule et devez respecter le code de la route. Attention notamment aux secteurs localisés sur la carte " Point de vigilance ".

Recommandations pour la chasse

Vous pouvez connaître les périodes de chasse sur le site internet de la Fédération de chasse de l'Hérault sur www.fdc34.com ou en contactant la FDC34 au 04 67 42 41 55. Restez toujours vigilant et respectez nos amis chasseurs.

! LES ÉQUIPEMENTS INDISPENSABLES !



🚶 | CIRCUITS PÉDESTRES |

A Les balcons d'Alignan-du-Vent* ALIGNAN-DU-VENT • 12 km • 3h15 • difficulté moyenne

« Lou qu'o bist Alignan-del-ben, toudo la bido sen souben » (celui qui a vu Alignan-du-Vent, toute sa vie s'en souvient). Cet itinéraire, qui est labellisé Enorando®, chemine au cœur du vignoble d'Alignan-du-Vent contournant piochs (petites collines) et vignes. Vous profiterez, depuis le Travers, d'un formidable panorama sur la vallée et les villages viticoles. Ce pioch domine, de ses 112 mètres, la plaine de la Peyne et offre un panorama à 360° sur les villages environnants et l'arrière-pays.



B La pasejada del Cres* SÉRIGNAN • 14,5 km • 3h30 • difficulté moyenne

Partez en randonnée au cœur du vignoble du delta de l'Orb, à la découverte de Sérignan et son histoire romaine. Ses origines remontent à la période de la république romaine au Ier siècle avant Jésus-Christ. Vous profiterez de vues sur les vignes, la mer, mais aussi du patrimoine exceptionnel de la ville avec sa collégiale, ses maisons vigneronnes et son musée d'art contemporain.



* Les itinéraires sont « Labellisés FFRandonnée® », marque déposée par la Fédération Française de la Randonnée Pédestre.

CIRCUITS VTT

N°	Nom	Départ	Distance totale	Dénivelé cumulé	Difficulté
1	L'île de Tabarka	CORNEILHAN Stade de Cabrières	17,5 km	+ 200 m	facile
2	Le Tour des vignobles	CORNEILHAN Stade de Cabrières	10,5 km	+ 75 m	très facile
3	Les balcons de Corneilhan	CORNEILHAN Stade de Cabrières	18,0 km	+ 263 m	facile
4	Entre Libron et art roman	LIEURAN Place de la République	11,0 km	+ 105 m	très facile
5	Le sentier méditerranéen	BOUJAN Stade F. Domenech	19,0 km	+ 241 m	facile
6	Les croix de Servian	SERVIAN Campotel, Grand-Rue	24,7 km	+ 222 m	difficile
7	De Cers à Bourbaki ou de Bourbaki à Cers	CERS Stade municipal BÉZIERS Parking de Bourbaki	17,0 km	+ 130 m	facile

LE BALISAGE VTT

Les différents circuits sont repérés par des numéros. Ils sont classés en fonction de leur difficulté par la couleur des numéros.


VERT : très facile
BLEU : facile
ROUGE : difficile
NOIR : très difficile

direction & n° de circuit
 liaison
 attention ralentir
 fausse route

LE BALISAGE PÉDESTRE

Le balisage d'un itinéraire Labellisé FFRandonnée® est de couleur jaune.

bonne direction
 changement de direction
 mauvaise direction



CIRCUITS RANDONNÉE PÉDESTRE

N°	Nom	Départ	Distance totale	Durée	Difficulté
A	Les balcons d'Alignan-du-Vent	ALIGNAN-DU-VENT Parking de la Place de la Liberté	12,0 km	3h15	moyenne
B	La pasejade del Cres	SÉRIGNAN Parking de la Cigalière	14,5 km	3h30	moyenne



LÉGENDE

- Point de départ
- Office de tourisme
- Point d'information
- Parking
- Camping
- Hébergement
- Restauration
- Point d'eau
- Domaine viticole
- Sanitaire
- Aire de pique-nique
- Lavage VTT
- Réparation VTT
- Site remarquable
- Point de vue
- Liaison

Scannez les QR codes pour obtenir le tracé GPS du circuit correspondant

TOUS EN RANDO AVEC L'AGGLO!
 CARTE DES ITINÉRAIRES VTT ET PÉDESTRES



lagglo.fr

Communauté d'agglomération Béziers Méditerranée

39 boulevard de Verdun
CS 30567
34536 Béziers Cedex
04 67 01 68 68

Pour plus d'infos :



**Office de tourisme
Béziers Méditerranée**

04 99 41 36 36

www.beziers-in-mediteranee.com

