

Vélieux- en occitan Velius- balcon ouvert en direction de la Méditerranée, est situé entre mer, et montagne, dans un cadre naturel encore préservé. Sur ce promontoire qui domine les gorges de la Cesse et du Brian, partez à la découverte de son patrimoine et de son histoire. Le pastoralisme est encore présent dans les champs .



A DÉCOUVRIR À VÉLIEUX

Eglise St. Martin dit « Eglise Vieille »

Les ruines de l'ancienne église paroissiale de Vélieux sont situées à 1 km au N.-E. de Vélieux sur un chemin romain. Sur trois cotés se trouvait un petit cimetière, l'existence de tombes à dalles, le plan et les dimensions de l'église ainsi que son vocable suggèrent que l'église date de l'époque préromane, mais qu'elle a été fondamentalement rénovée ou reconstruite au XIIe siècle.

Les bergeries de Contadis

Au début du XVIème siècle, la Seigneurie de Vélieux est inféodée à la famille de Contadis. [Magistrat de Narbonne]. La toponymie locale a conservé le souvenir de cette famille en renommant " de Contadis" les champs « Champ de Revel ». Au fil des ans, les bergers de Vélieux ont acheté les bergeries puis ils se sont déplacés vers le village laissant les bergeries à l'abandon.

 Informations
Office de tourisme
du Minervois au Caroux


Offices de +33 (0)4 67 97 06 65
Tourisme www.minervois-caroux.com
de France tourisme@minervois-caroux.com

Un problème sur le parcours ?
www.sentinelles.sportsdenature.fr
Numéro des secours : 112



VÉLIEUX

RANDONNÉE



SUR LES TRACES DES ROMAINS

5,2 Km ⌚ 1h30 ↗ 117 M D+
NIVEAU DE DIFFICULTÉ : FACILE






Vélieux




DU MINERVOIS
AU CAROUX
HAUT-SANGLIÉDOIS
COMMUNAUTÉ DE COMMUNES

Randonnée aménagée par
la Communauté de Communes du Minervois au Caroux
en partenariat avec la commune de Vélieux

VÉLIEUX - SUR LES TRACES DES ROMAINS


- 1 Départ du Belvédère (parking), offrant une belle vue sur les Gorges du Brian  et descendre par le Chemin des Gorges
- 2 Tourner à gauche dans l'ancien Chemin des Cazalous et, plus loin, traverser le ruisseau du Pré del Gal et monter vers le hameau et rejoindre la route vers l'Est.
- 3 Prendre à droite le Chemin de "l'ancienne route de Velieux". Au calvaire  continuer pour arriver à un croisement.
- 4 Prendre la piste en face et continuer sur environ 1 km
- 5 Descendre à gauche entre les prés et continuer pendant 300 m environ
- 6 Tourner à gauche. A 50 m, dans la végétation et sur la droite, vue sur les ruines des Bergeries "de Contadis" 
- 7 Tourner à droite, en suivant l'ancien chemin romain et rejoindre la D 179. La suivre en direction de l'Ouest vers Vélieux (environ 500m).
- 8 80 m après le croisement, tourner à droite dans l'ancien *Chemin de l'Eglise Vieille*, qui est l'une des deux voies romaines. Suivre le sentier pendant 1 km.
- 9 Avant de rejoindre une piste, bifurquer à gauche pour descendre vers le village jusqu'à l'Eglise paroissiale et rejoindre le point de départ du Belvédère



 Sur le sentier, il est possible de rencontrer des troupeaux et leurs chiens de protection



Légende de la carte

-  Parking
-  Repère chiffré
-  À voir  Point de vue

Balisage à suivre

-  CONTINUER TOUT DROIT
-  TOURNER À GAUCHE
-  TOURNER À DROITE
-  NE PAS PRENDRE CETTE DIRECTION.



Balisage à suivre